



SØKORTRETTELSE

DANISH CHART CORRECTIONS

44
2023

Rettelse nr. / Correction no. 480 - 484

Kort / Chart	Rettelse nr. / Correction no.	Kort / Chart	Rettelse nr. / Correction no.
102	480	129	483
110	481	188	484
116	482		

Søkortrettelser / Danish Chart Corrections





på / via
www.gst.dk

Søkortrettelser indeholder de officielle rettelser til danske og grønlandske søkort.
Oplysningerne i parentes efter rettelserne refererer til EFS (nr./løbenr. år) eller anden kilde.
*Chart Corrections contains the official corrections to Danish and Greenland charts.
The figures in brackets after the corrections refer to EFS (no./serial no. year) or other source.*

Ophavsret
Geodatastyrelsen har ophavsret til sine søkort, havneplaner og nautiske publikationer. Geodatastyrelsens ophavsret omfatter også enhver rettelse af dette materiale som angivet i nærværende publikation.
Ophavsretten omfatter enhver hel eller delvis gengivelse af materialet, herunder ved kopiering og tilgængeliggørelse i oprindelig eller ændret form.
Rettelserne i nærværende publikation må benyttes af den enkelte sejler/navigatør med henblik på opdatering/rettelse af vedkommendes retmæssige eksemplarer af søkort, havneplaner og nautiske publikationer fra Geodatastyrelsen.
Al øvrig benyttelse af rettelserne i nærværende publikation kræver en forudgående skriftlig tilladelse fra Geodatastyrelsen. Anmodning herom sendes til gst@gst.dk.

Copyright
*All nautical charts, harbour charts and nautical publications published by the Danish Geodata Agency are protected by copyright. The Danish Geodata Agency's copyright includes any and all corrections to these charts and publications, including the contents of this publication.
The distribution of any partial or complete copy of the above-named charts, publications and corrections, whether by copying or by release of their contents in original or revised form, is prohibited.
The corrections in this publication are permitted for use by individual mariners or navigators in updating or correcting their legal copies of nautical charts, harbour charts and nautical publications published by the Danish Geodata Agency.
Any other use of the contents of this publication requires entry into a written contract with the Danish Geodata Agency. Requests for such contract entry can be sent to gst@gst.dk.*

Rettelse nr. /
Correction no.
Kort / Chart

480 102	Laholmsbukten N Erstat fyrkarakter på 1) <i>Replace light description in 1)</i>	VQ.R (occas)	1) 56°41,267'N 012°41,127'E 2) 56°40,917'N 012°42,122'E
	med / with	VQ 35m 12M (occas)	
	Tilføj på 2) / <i>Insert in 2)</i>	★ VQ 35m 12M (occas)	
			(Ufs, 977/17844 2023)
481 110	Mariager Fjord Erstat på 1) / <i>Replace in 1)</i>		1) 56°42,339'N 010°18,769'E 2) 56°42,616'N 010°14,515'E
	med / with	 Fl(2)G.5s	
	Erstat på 2) / <i>Replace in 2)</i>		
	med / with	 Fl(2)G.5s	
			(45/1051 2023)
482 116	Grønnerevle Tilføj / <i>Insert</i>	+ (2 _g)	55°58,933'N 011°46,239'E
			(45/1058 2023)
483 129	Grønnerevle Tilføj / <i>Insert</i>	+ (2 _g)	55°58,933'N 011°46,239'E
			(45/1058 2023)
484 188	Bornholmsgat NNW Udtag på 1) - 7) / <i>Delete in 1) - 7)</i>	#	1) 55°22,244'N 013°57,888'E 2) 55°23,299'E 013°42,525'E 3) 55°15,213'E 013°35,026'E 4) 55°17,051'E 013°19,316'E 5) 55°18,293'E 013°13,968'E 6) 55°21,616'E 014°23,863'E 7) 55°19,279'E 014°08,661'E
			(Ufs, 980/17887 2023)

HAVNEOPLYSNINGER

www.danskehavnelods.dk

Esbjerg Havn

Anmærkning er tilføjet.

(45/1056 2023)

Lille Langebro

Anmærkning er opdateret.

(44/1044 2023)

Frederiksværk Stålvalseværks Havn

Afsnittet Havnekontor er opdateret.

(NLMK DanSteel A/S, 6. november 2023)

Lyngsbæk Bro

Anmærkning er opdateret.

(45/1050 2023)

Jernbanebroen over Limfjorden

Anmærkning er tilføjet.

(44/1035 2023)

Thisted Havn

Anmærkning er udtaget.

(44/1038 2023)

Langebro

Anmærkning er opdateret.

(44/1044 2023)

Thyborøn Havn

Anmærkning er udtaget.

(44/1036 2023)