



SØKORTRETTELSE

DANISH CHART CORRECTIONS

46
2023

Rettelse nr. / Correction no. 509 - 517

Kort / Chart	Rettelse nr. / Correction no.	Kort / Chart	Rettelse nr. / Correction no.
104	509, 510, 511	134 (INT 1334)	514
132 (INT 1332)	512	197	515
133 (INT 1333)	513	198	516, 517

Søkortrettelser / Danish Chart Corrections

på / via
www.gst.dk

Søkortrettelser indeholder de officielle rettelser til danske og grønlandske søkort. Oplysningerne i parentes efter rettelserne refererer til EFS (nr./løbenr. år) eller anden kilde.
Chart Corrections contains the official corrections to Danish and Greenland charts.
The figures in brackets after the corrections refer to EFS (no./serial no. year) or other source.

Ophavsret
Geodatastyrelsen har ophavsret til sine søkort, havneplaner og nautiske publikationer. Geodatastyrelsens ophavsret omfatter også enhver rettelse af dette materiale som angivet i nærværende publikation.
Ophavsretten omfatter enhver hel eller delvis gengivelse af materialet, herunder ved kopiering og tilgængeliggørelse i oprindelig eller ændret form.
Rettelserne i nærværende publikation må benyttes af den enkelte sejler/navigatør med henblik på opdatering/rettelse af vedkommendes retmæssige eksemplarer af søkort, havneplaner og nautiske publikationer fra Geodatastyrelsen.
Al øvrig benyttelse af rettelserne i nærværende publikation kræver en forudgående skriftlig tilladelse fra Geodatastyrelsen. Anmodning herom sendes til gst@gst.dk.


Copyright
All nautical charts, harbour charts and nautical publications published by the Danish Geodata Agency are protected by copyright. The Danish Geodata Agency's copyright includes any and all corrections to these charts and publications, including the contents of this publication.
The distribution of any partial or complete copy of the above-named charts, publications and corrections, whether by copying or by release of their contents in original or revised form, is prohibited.
The corrections in this publication are permitted for use by individual mariners or navigators in updating or correcting their legal copies of nautical charts, harbour charts and nautical publications published by the Danish Geodata Agency.
Any other use of the contents of this publication requires entry into a written contract with the Danish Geodata Agency. Requests for such contract entry can be sent to gst@gst.dk.

Rettelse nr. /
Correction no.

Kort / Chart


509 104	Sundet S Ref.: Søkortrettelser / Chart Corrections 41/451 og 452 2023		1) 55°36,764'N 012°24,630'E kyst / coast
	Udtag tekst langs kablet imellem 1) - 12) <i>Delete text along the cable between</i> 1) - 12)	<i>Under Construction (2023)</i>	2) 55°36,053'N 012°25,485'E 3) 55°32,923'N 012°26,695'E 4) 55°30,138'N 012°32,580'E 5) 55°29,884'N 012°45,455'E 6) 55°29,648'N 012°46,268'E 7) 55°29,765'N 012°46,989'E 8) 55°30,135'N 012°47,620'E 9) 55°30,298'N 012°48,735'E 10) 55°30,243'N 012°49,694'E 11) 55°30,728'N 012°53,353'E 12) 55°31,201'N 012°54,253'E kyst / coast
			(46/1108 2023)


510 104	Klintholm Havn Tilføj tæt ved Lts / <i>Insert close by Lts</i>	(exting)	54°57,20'N 012°27,30'E
			(46/1097 2023)


511 104	Kriegers Flak SW Tilføj på 1) - 4) / <i>Insert in 1) - 4)</i>	 Fl(5)Y.20s Rec. St.	1) 54°50,668'N 012°41,393'E 2) 54°49,774'N 012°36,710'E 3) 54°47,622'N 012°34,674'E 4) 54°46,228'N 012°32,108'E
			(46/1109 2023)

512 132 (INT 1332)	Sundet S Ref.: Søkortrettelser / Chart Corrections 41/456 2023		1) 55°36,764'N 012°24,630'E kyst / coast
	Udtag tekst langs kablet imellem 1) - 12) <i>Delete text along the cable between</i> 1) - 12)	<i>Under Construction (2023)</i>	2) 55°36,053'N 012°25,485'E 3) 55°32,923'N 012°26,695'E 4) 55°30,138'N 012°32,580'E 5) 55°29,884'N 012°45,455'E 6) 55°29,648'N 012°46,268'E 7) 55°29,765'N 012°46,989'E 8) 55°30,135'N 012°47,620'E 9) 55°30,298'N 012°48,735'E 10) 55°30,243'N 012°49,694'E 11) 55°30,728'N 012°53,353'E 12) 55°31,201'N 012°54,253'E kyst / coast
			(46/1108 2023)

513 133 (INT 1333)	Sundet S Ref.: Søkortrettelser / Chart Corrections 41/457 2023		
	Udtag tekst langs kablet imellem 1) - 5) og 6) - 11) <i>Delete text along the cable between 1) - 5) and 6) - 11)</i>	<i>Under Construction (2023)</i>	1) 55°36,471'N 012°24,931'E ramme / frame 2) 55°36,053'N 012°25,485'E 3) 55°32,923'N 012°26,695'E 4) 55°30,138'N 012°32,580'E 5) 55°29,970'N 012°38,552'E ramme / frame 6) 55°29,970'N 012°47,333'E ramme / frame 7) 55°30,135'N 012°47,620'E 8) 55°30,298'N 012°48,735'E 9) 55°30,243'N 012°49,694'E 10) 55°30,728'N 012°53,353'E 11) 55°31,201'N 012°54,253'E kyst / coast (46/1108 2023)

514 134 (INT 1334)	Kongedybet N Korrektion / Correction Ref.: Søkortrettelser / Chart Corrections 42/469 og 45/493 2023		55°41,880'N 012°38,580'E
	Ret fra / Amend from til / to	 FI(5)Y.20s Rec. St.  FI(3)Y.10s Rec. St.	(46/1101 2023)

515 197	Kadet Banke NE Tilføj på 1) - 2) / Insert in 1) - 2)	 FI(5)Y.20s Rec. St.	1) 54°47,622'N 012°34,674'E 2) 54°46,228'N 012°32,108'E (46/1109 2023)
-------------------	--	---	--

516 198	Hjelm Bugt SE Tilføj på 1) - 4) / Insert in 1) - 4)	 FI(5)Y.20s Rec. St.	1) 54°50,668'N 012°41,393'E 2) 54°49,774'N 012°36,710'E 3) 54°47,622'N 012°34,674'E 4) 54°46,228'N 012°32,108'E (46/1109 2023)
-------------------	---	---	--

517 198	Klintholm Havn Tilføj medfølgende udsnit <i>Insert accompanying block</i>		54°57,910'N 012°27,486'E (46/1097 2023)
-------------------	--	--	--

HAVNEOPLYSNINGER

www.danskehavnelods.dk

Kalkbrænderihavnen

Plan er opdateret.

(46/1110 2023)

Lohals Havn

Plan er opdateret.

(47/1112 2023)

Klintholm Havn

Anmærkning er tilføjet. Plan er opdateret.

(46/1097 2023)

Nakskov Havn

Anmærkning er udtaget.

(47/1113 2023)

Langebros

Anmærkning er opdateret.

(47/1114 2023)

Rungsted Havn

Anmærkning er tilføjet.

(46/1103 2023)

Lille Langebro

Anmærkning er opdateret.

(47/1114 2023)

Svanemøllehavnen

Plan er opdateret.

(46/1110 2023)

UDGIVELSER / PUBLICATIONS
Nye udgaver udkommer / New editions to be published

Kort / Chart	Titel og bemærkninger / Title and remarks	Skala / Scale	Udgave Edition
95 (INT 1451)	North Sea - Port of Esbjerg Ⓐ Approach to Esbjerg Ⓑ Kortdatum / Chart datum Kortet forventes udgivet medio december 2023. Med udgivelsen vil tidligere udgave af kortet blive annulleret. <i>The chart is scheduled for publication in the middle of December 2023. On publication the former edition of the chart will be cancelled.</i>	1:12 500 1: 50 000	3 2023
104	Østersøen, Femern Bælt – Sundet Ⓐ Soundrep, Operational Area Kortets navn ændres fra Kort 104: Østersøen, Femern Bælt – Sundet til Kort 104 (INT 1304): Østersøen, Femern Bælt – Sundet . Kortet forventes udgivet medio december 2023. Med udgivelsen vil tidligere udgave af kortet blive annulleret. <i>The name of the chart Kort 104: Østersøen, Femern Bælt – Sundet is amended to Kort 104 (INT 1304): Østersøen, Femern Bælt – Sundet. The chart is scheduled for publication in the middle of December 2023. On publication the former edition of the chart will be cancelled.</i>	1:200 000	11 2023

Udsnit kort / Block chart 198



Søkortrettelser / Chart Corrections 46/517 2023