



# SØKORTRETTELSE

## DANISH CHART CORRECTIONS

24  
2018

Rettelse nr. / Correction no.

271 - 307

Kort / Chart	Rettelse nr. / Correction no.	Kort / Chart	Rettelse nr. / Correction no.
92 (INT 1300)	271, 272	141 (INT 1370)	287, 288
93 (INT 1044)	273, 274	157	289
100	275	158 (INT 1376)	290, 291, 292
102 (INT 1302)	276	188	293
103 (INT 1303)	277	189 (INT 1336)	294
114 (INT 1377)	278, 279	1117	295, 296, 297
115	280, 281	1118	298
123	282, 283	1145	299, 300, 301
129	284	1166	302, 303, 304, 305, 306
132 (INT 1332)	285	1167	307
133 (INT 1333)	286		

### Søkortrettelser / Danish Chart Corrections

på / via  
[www.gst.dk](http://www.gst.dk)

Søkortrettelser indeholder de officielle rettelser til danske, grønlandske og færøske søkort.  
Oplysningerne i parentes efter rettelserne refererer til EFS (nr./løbenr. år) eller anden kilde.  
*Chart Corrections contains the official corrections to Danish, Greenland and Faroese charts.  
The figures in brackets after the corrections refer to EFS (no./serial no. year) or other source.*

#### Ophavsret





Geodatastyrelsen har ophavsret til sine søkort, havneplaner og nautiske publikationer. Geodatastyrelsens ophavsret omfatter også enhver rettelse af dette materiale som angivet i nærværende publikation.  
Ophavsretten omfatter enhver hel eller delvis gengivelse af materialet, herunder ved kopiering og tilgængeliggørelse i oprindelig eller ændret form.  
Rettelserne i nærværende publikation må benyttes af den enkelte sejler/navigatør med henblik på opdatering/rettelse af vedkommendes retmæssige eksemplarer af søkort, havneplaner og nautiske publikationer fra Geodatastyrelsen.  
Al øvrig benyttelse af rettelserne i nærværende publikation kræver en forudgående skriftlig tilladelse fra Geodatastyrelsen. Anmodning herom sendes til [gst@gst.dk](mailto:gst@gst.dk).


#### Copyright






All nautical charts, harbour charts and nautical publications published by the Danish Geodata Agency are protected by copyright. The Danish Geodata Agency's copyright includes any and all corrections to these charts and publications, including the contents of this publication.  
The distribution of any partial or complete copy of the above-named charts, publications and corrections, whether by copying or by release of their contents in original or revised form, is prohibited.  
The corrections in this publication are permitted for use by individual mariners or navigators in updating or correcting their legal copies of nautical charts, harbour charts and nautical publications published by the Danish Geodata Agency.  
Any other use of the contents of this publication requires entry into a written contract with the Danish Geodata Agency. Requests for such contract entry can be sent to [gst@gst.dk](mailto:gst@gst.dk).

















**Rettelse nr. /**  
**Correction no.**

Kort / Chart

<b>271</b> 92 (INT 1300)	<b>Hanstholm Havn</b> Ret planramme på 1) <i>Amend planframe in 1)</i>  til en ramme mellem 2) - 5) <i>to a frame between 2) - 5)</i>		1) 57°07,3'N 008°35,6'E 2) 57°07,000'N 008°35,140'E 3) 57°08,300'N 008°35,140'E 4) 57°08,300'N 008°36,770'E 5) 57°07,000'N 008°36,770'E	(GST, 18. juni 2018)
<b>272</b> 92 (INT 1300) Plan C	<b>Hanstholm Havn</b> Erstat plan med medfølgende plan <i>Replace plan by accompanying plan</i>			(GST, 18. juni 2018)
<b>273</b> 93 (INT 1044)	<b>Hanstholm Havn</b> Ret planramme på 1) <i>Amend planframe in 1)</i>  til en ramme mellem 2) - 5) <i>to a frame between 2) - 5)</i>		1) 57°07,3'N 008°35,6'E 2) 57°07,000'N 008°35,140'E 3) 57°08,300'N 008°35,140'E 4) 57°08,300'N 008°36,770'E 5) 57°07,000'N 008°36,770'E	(GST, 18. juni 2018)
<b>274</b> 93 (INT 1044) Plan A	<b>Hanstholm Havn</b> Erstat plan med medfølgende plan <i>Replace plan by accompanying plan</i>			(GST, 18. juni 2018)
<b>275</b> 100	<b>Torup Flak NE</b> Ref.: Søkortrettelser / Chart Corrections 20/227 2018  Ret til / <i>Amend to</i>	 Mast	56°02,23'N 011°57,08'E justeret / <i>adjusted position</i>	(24/492 2018)
<b>276</b> 102 (INT 1302)	<b>Torup Flak NE</b> Ref.: Søkortrettelser / Chart Corrections 20/228 2018  Ret til / <i>Amend to</i>	 Mast	56°02,23'N 011°57,08'E justeret / <i>adjusted position</i>	(24/492 2018)
<b>277</b> 103 (INT 1303)	<b>Gabet</b> Tilføj medfølgende udsnit <i>Insert accompanying block</i>		55°33,23'N 010°31,98'E	(GST, juni 2018)
<b>278</b> 114 (INT 1377)	<b>Gabet</b> Tilføj medfølgende udsnit <i>Insert accompanying block</i>		55°32,49'N 010°34,19'E	(GST, juni 2018)

<b>279</b> 114 (INT 1377)	<b>Kilder (Sources)</b> Erstat plan med medfølgende plan <i>Replace plan by accompanying plan</i>		(GST, juni 2018)
<b>280</b> 115	<b>Gabet</b> Tilføj medfølgende udsnit <i>Insert accompanying block</i>	55°32,39'N 010°33,73'E	(GST, juni 2018)
<b>281</b> 115	<b>Kilder (Sources)</b> Erstat plan med medfølgende plan <i>Replace plan by accompanying plan</i>		(GST, juni 2018)
<b>282</b> 123	<b>Læsø Trindel</b> Tilføj medfølgende udsnit <i>Insert accompanying block</i>	57°24,34'N 011°15,32'E	(GST, juni 2018)
<b>283</b> 123	<b>Kilder (Sources)</b> Erstat plan med medfølgende plan <i>Replace plan by accompanying plan</i>		(GST, juni 2018)
<b>284</b> 129	<b>Torup Flak NE</b> Ref.: Søkortrettelser / <i>Chart Corrections</i> 20/234 2018 Ret til / <i>Amend to</i>	 Mast 56°02,23'N 011°57,08'E justeret / <i>adjusted position</i>	(24/492 2018)
<b>285</b> 132 (INT 1332)	<b>Dragør S</b> Tilføj # og juster tilhørende dybdekurve <i>Insert # and adjust associated depth contour</i>	55°34,430'N 012°40,245'E	(24/488 2018)
<b>286</b> 133 (INT 1333)	<b>Dragør S</b> Tilføj # og juster tilhørende dybdekurve <i>Insert # and adjust associated depth contour</i>	55°34,430'N 012°40,245'E	(24/488 2018)
<b>287</b> 141 (INT 1370)	<b>Gabet</b> Tilføj medfølgende udsnit <i>Insert accompanying block</i>	55°31,13'N 010°33,97'E	(GST, juni 2018)
<b>288</b> 141 (INT 1370)	<b>Kilder (Sources)</b> Erstat plan med medfølgende plan <i>Replace plan by accompanying plan</i>		(GST, juni 2018)
<b>289</b> 157 <i>Plan B</i>	<b>Vejle Havn</b> Erstat plan med medfølgende plan <i>Replace plan by accompanying plan</i>		(Vejle Kommune, 14. juni og Søfartsstyrelsen, 18. juni 2018)

<b>290</b> 158 (INT 1376)	<b>Lyngsodde Flak</b> Tilføj / Insert	 Rep(2018)	55°31,300'N 009°45,683'E  (24/507 2018)
<b>291</b> 158 (INT 1376) Plan D	<b>Middelfart Havne</b> Erstat plan med medfølgende plan Replace plan by accompanying plan		(NyHavn 2, 8. juni 2018)
<b>292</b> 158 (INT 1376)	<b>Middelfart Havne</b> Tilføj medfølgende udsnit Insert accompanying block		55°30,45 'N 009°44,05'E  (NyHavn 2, 8. juni 2018)
<b>293</b> 188	<b>Bornholm</b> Tilføj på 1) - 10) / Insert in 1) - 10)	Recording Station 	1) 54°53,295'N 014°20,908'E 2) 54°47,704'N 014°38,824'E 3) 55°03,976'N 014°31,925'E 4) 54°57,871'N 014°51,023'E 5) 54°53,289'N 015°10,924'E 6) 55°15,241'N 014°43,149'E 7) 55°01,637'N 015°21,219'E 8) 55°26,217'N 014°54,355'E 9) 55°37,045'N 015°05,582'E 10) 55°30,382'N 015°23,727'E  (24/504 2018)
<b>294</b> 189 (INT 1336)	<b>Bornholm</b> Tilføj på 1) - 10) / Insert in 1) - 10)	Recording Station 	1) 54°53,295'N 014°20,908'E 2) 54°47,704'N 014°38,824'E 3) 55°03,976'N 014°31,925'E 4) 54°57,871'N 014°51,023'E 5) 54°53,289'N 015°10,924'E 6) 55°15,241'N 014°43,149'E 7) 55°01,637'N 015°21,219'E 8) 55°26,217'N 014°54,355'E 9) 55°37,045'N 015°05,582'E 10) 55°30,382'N 015°23,727'E  (24/504 2018)
<b>295</b> 1117	<b>Avssånguit SE</b> Tilføj  og juster tilhørende faregrænse Insert  and adjust associated danger line		60°55,38'N 047°57,70'W  (GST, 14. juni 2018)

<b>296</b> 1117	<b>Indre Kitsigsut</b> Tilføj på 1) / <i>Insert in 1)</i>	 <i>Rep(2018)</i>	1) 60°50,54'N 048°26,45'W 2) 60°52,15'N 048°19,40'W
	Erstat dybde 7m på 2) med <i>Replace depth 7m in 2) with</i>	 <i>Rep(2018)</i>	3) 60°52,42'N 048°13,00'W 4) 60°52,71'N 048°07,91'W
	Erstat dybde 2m på 3) med <i>Replace depth 2m in 3) with</i>	 <i>Rep(2018)</i>	
	Tilføj på 4) / <i>Insert in 4)</i>	 <i>Rep(2018)</i>	(GST, 14. juni 2018)
<b>297</b> 1117	<b>Ydre Kitsigsut</b> Tilføj på 1) / <i>Insert in 1)</i>	 <i>Rep(2018)</i>	1) 60°45,63'N 048°24,22'W 2) 60°47,61'N 048°12,48'W
	Erstat dybde 26m på 2) med <i>Replace depth 26m in 2) with</i>	 <i>Rep(2018)</i>	(GST, 14. juni 2018)
<b>298</b> 1118	<b>Avssānguit SE</b> Tilføj  <i>Rep(2018)</i> og juster tilhørende faregrænse <i>Insert  <i>Rep(2018)</i> and adjust associated danger line</i>		60°55,38'N 047°57,71'W  (GST, 14. juni 2018)
<b>299</b> 1145	<b>Avssānguit SE</b> Tilføj  <i>Rep(2018)</i> og juster tilhørende faregrænse <i>Insert  <i>Rep(2018)</i> and adjust associated danger line</i>		60°55,45'N 047°57,68'W  (GST, 14. juni 2018)
<b>300</b> 1145	<b>Indre Kitsigsut</b> Erstat dybde 13m på 1) med <i>Replace depth 13m in 1) with</i>	 <i>Rep(2018)</i>	1) 60°52,50'N 048°26,55'W 2) 60°50,61'N 048°26,42'W
	Erstat dybde 9m på 2) med <i>Replace depth 9m in 2) with</i>	 <i>Rep(2018)</i>	3) 60°52,23'N 048°19,38'W 4) 60°52,50'N 048°12,95'W 5) 60°52,80'N 048°07,91'W
	Tilføj på 3) / <i>Insert in 3)</i>	 <i>Rep(2018)</i>	
	Erstat dybde 2m på 4) med <i>Replace depth 2m in 4) with</i>	 <i>Rep(2018)</i>	
	Tilføj på 5) / <i>Insert in 5)</i>	 <i>Rep(2018)</i>	(GST, 14. juni 2018)
<b>301</b> 1145	<b>Torssukátak</b> Tilføj / <i>Insert</i>	 <i>Rep(2018)</i>	60°47,68'N 048°12,38'W  (GST, 14. juni 2018)



## HAVNEOPLYSNINGER

*www.danskehavnelods.dk*

### Agger Færgeleje

Anmærkning er udtaget.

(24/497 2018)

### Nibe Lystbådehavn

Anmærkning er udtaget.

(24/505 2018)

### Ebeltoft Havn

Anmærkning er opdateret.

(21/431 2018)

### Næstved Svingbro

Anmærkning er udtaget.

(24/503 2018)

### Ebeltoft Skudehavn

Anmærkning er opdateret.

(21/431 2018)

### Nørresundby Lystbådehavn

Anmærkning er udtaget.

(19/383 2018)

### Hanstholm Havn

Plan er opdateret

(GST, 18. juni 2018)

### Reersø Fiskerihavn

Anmærkning er udtaget.

(GST, juni 2018)

### Helsingør Havn

Anmærkning er udtaget.

(21/423 2018)

### Sletten Havn

Anmærkning er tilføjet.

(24/509 2018)

### Københavns Havn

Anmærkninger er tilføjet.

(24/494 og 496 2018)

### Vejle Havn

Anmærkninger er udtaget. Plan er opdateret.

(GST, 18. juni 2018 og Søfartsstyrelsen 18. juni 2018)

### Limfjordsbroen

Anmærkning er udtaget.

(19/383 2018)

### Vejle Lystbådehavn

Anmærkninger er udtaget. Plan er opdateret.

(GST, 18. juni 2018 og Søfartsstyrelsen 18. juni 2018)

### Middelfart Havne (ADP A/S, Havn)

Plan er opdateret.

(NyHavn 2, 8. juni 2018)

### Aalborg Havn

Anmærkning er udtaget.

(19/383 2018)

### Middelfart Gammel Havn

Afsnittet Havnen er opdateret. Plan er opdateret.

(NyHavn 2, 8. juni 2018)

## Den danske Havnelods, Erhvervshavne

### Side 158 - Hanstholm Havn

Plan er opdateret.

(GST, 18. juni 2018)

### Side 494 - Vejle Havn

Anmærkninger er udtaget. Plan er opdateret.

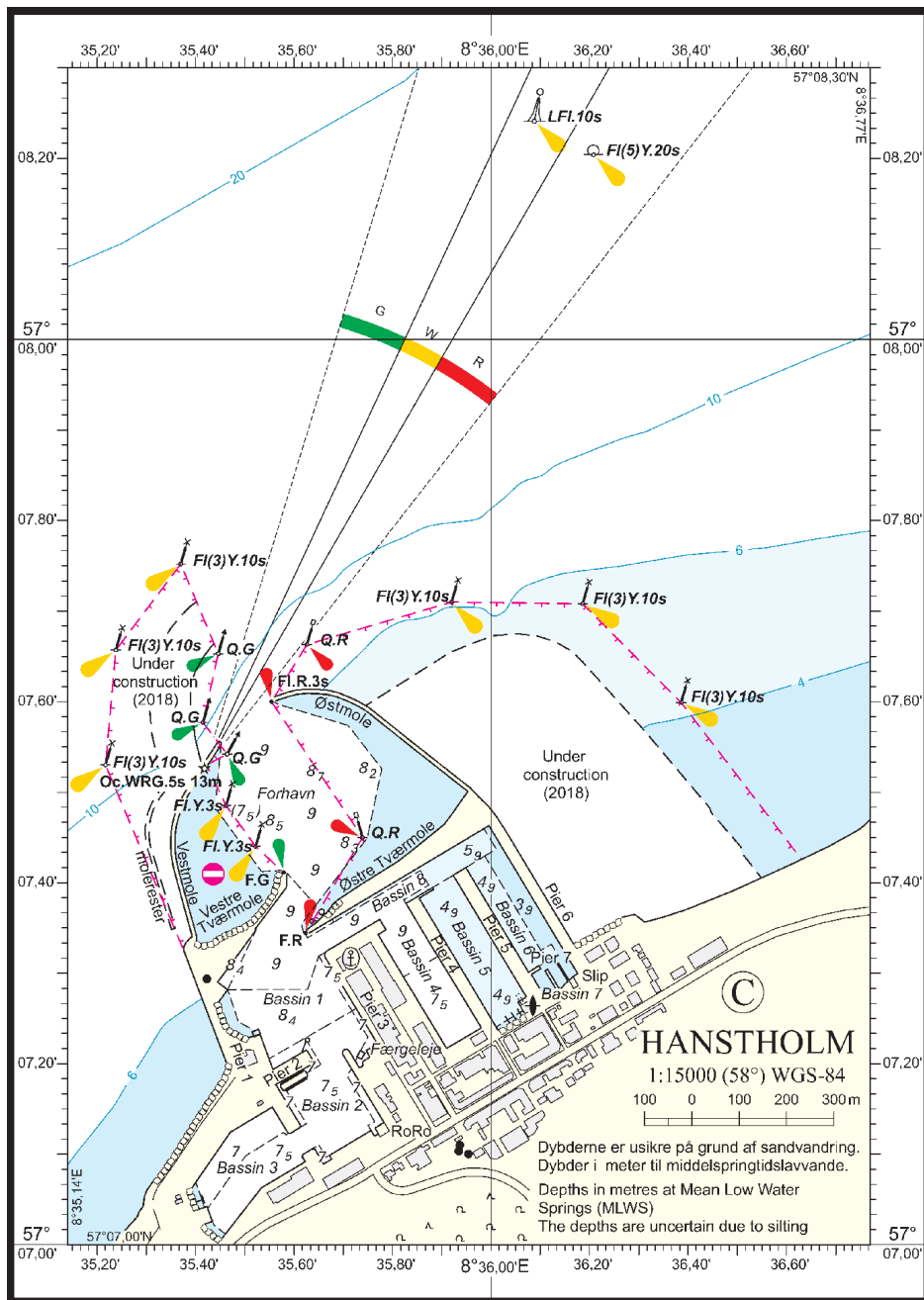
(GST, 18. juni 2018 og Søfartsstyrelsen 18. juni 2018)

### Side 308 - Middelfart Havne (ADP A/S, Havn)

Plan er opdateret.

(NyHavn 2, 8. juni 2018)

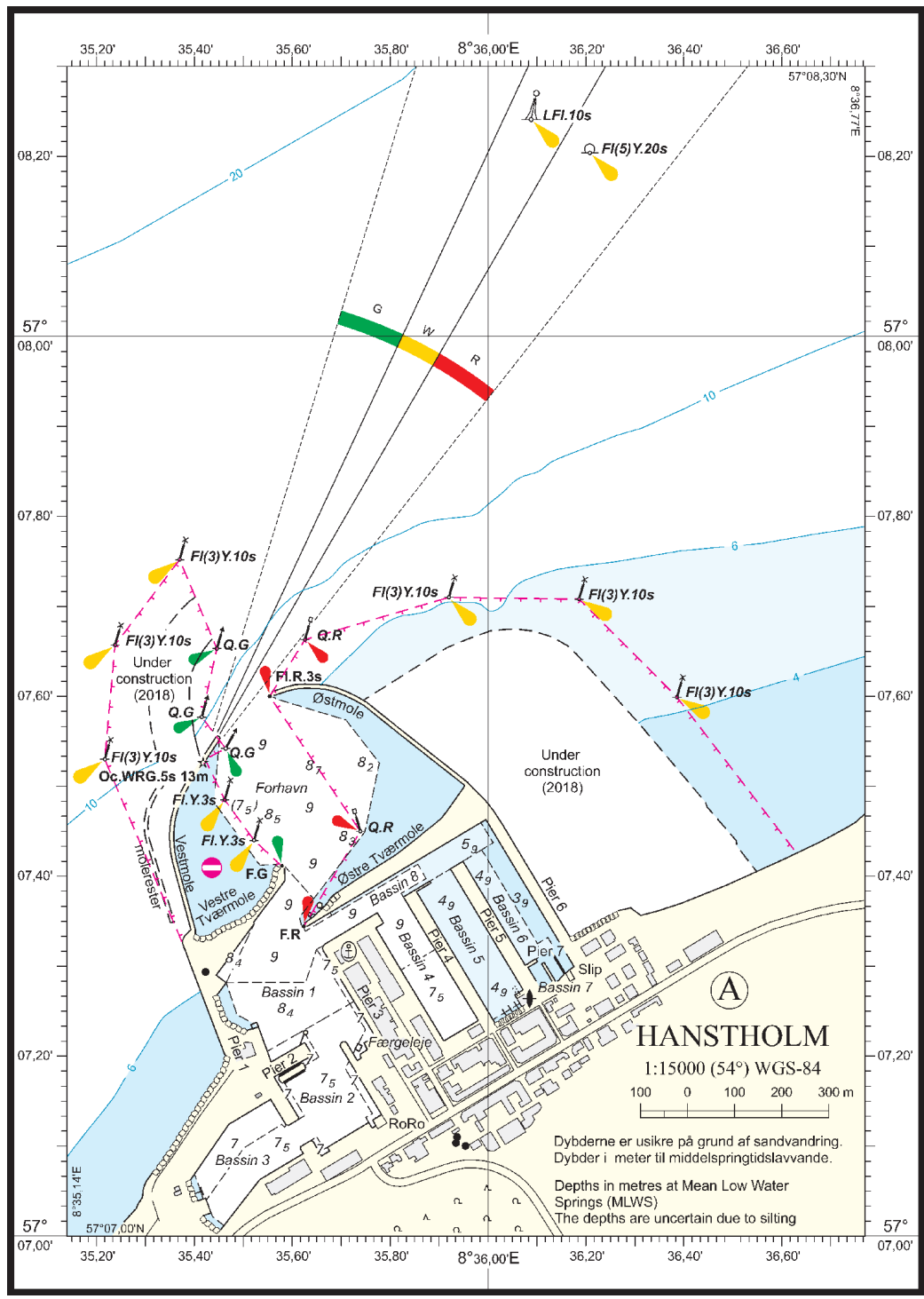
Udsnit kort / Block chart 92 Plan C



Søkortrettelser / Chart Corrections 24/272 2018

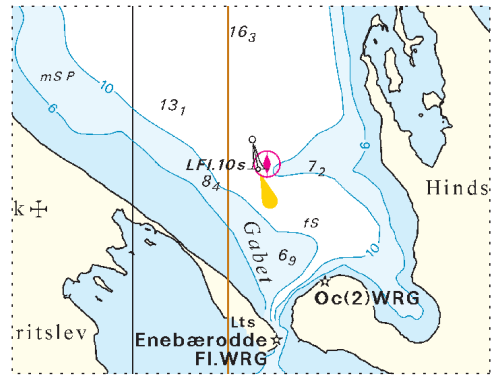


Udsnit kort / Block chart 93 Plan A



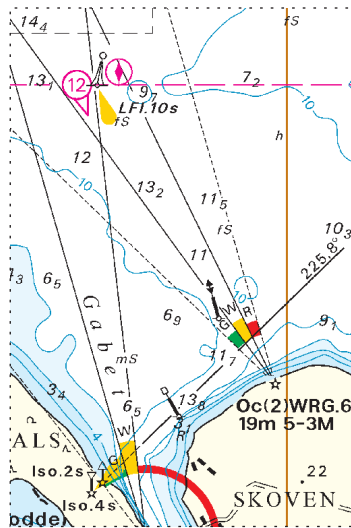
Søkortrettelser / Chart Corrections 24/274 2018

Udsnit kort / Block chart 103



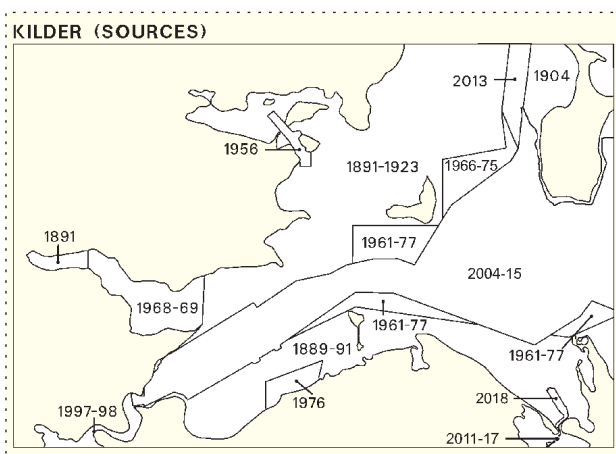
Søkortrettelser / Chart Corrections 24/277 2018

Udsnit kort / Block chart 114



Søkortrettelser / Chart Corrections 24/278 2018

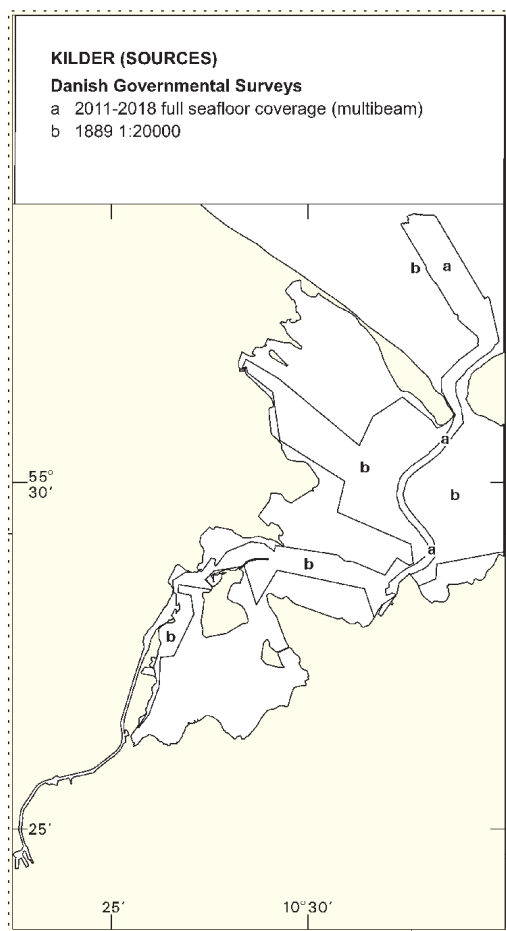
Udsnit kort / Block chart 114



Søkortrettelser / Chart Corrections 24/279 2018

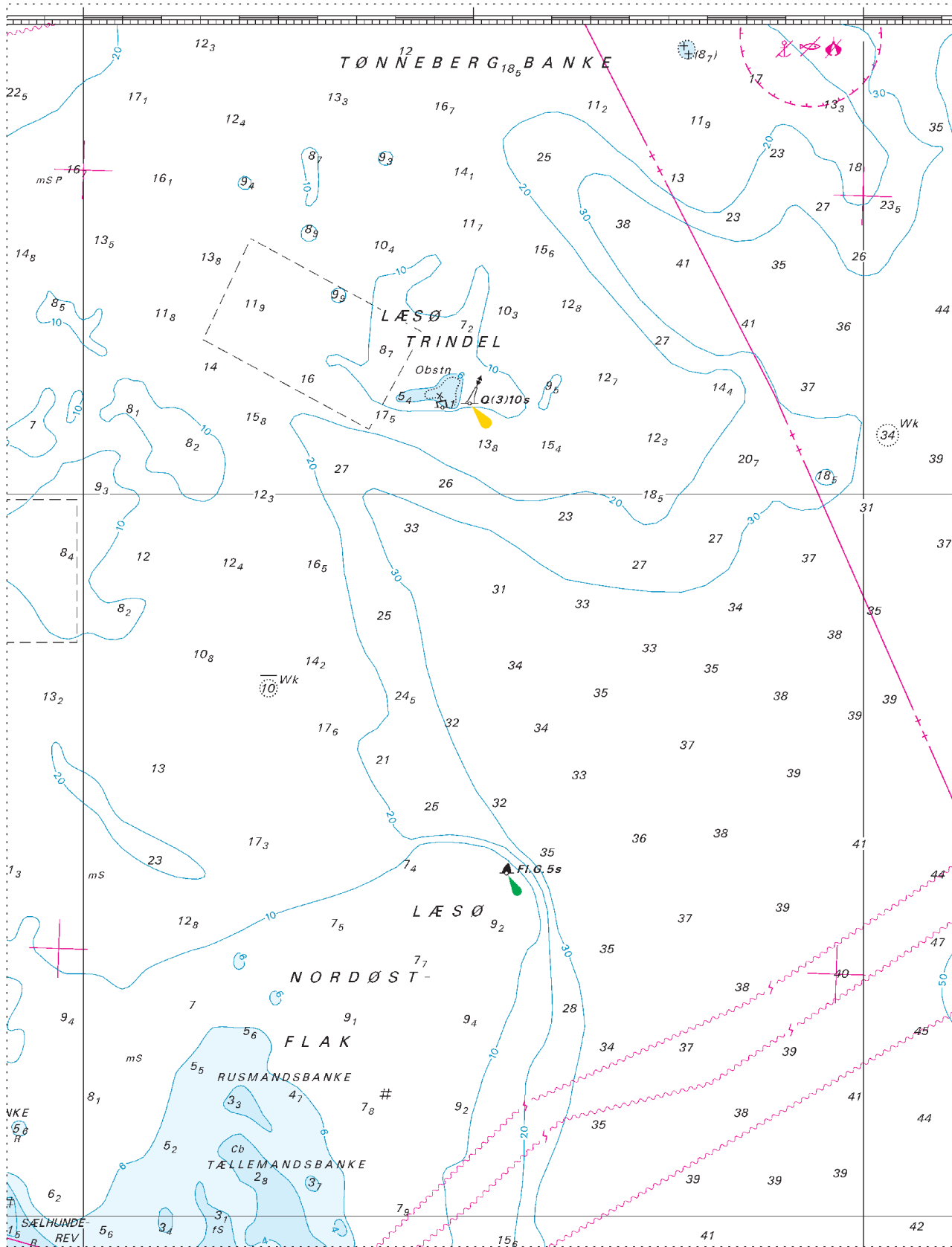


Udsnit kort / Block chart 115



Søkortrettelser / Chart Corrections 24/281 2018

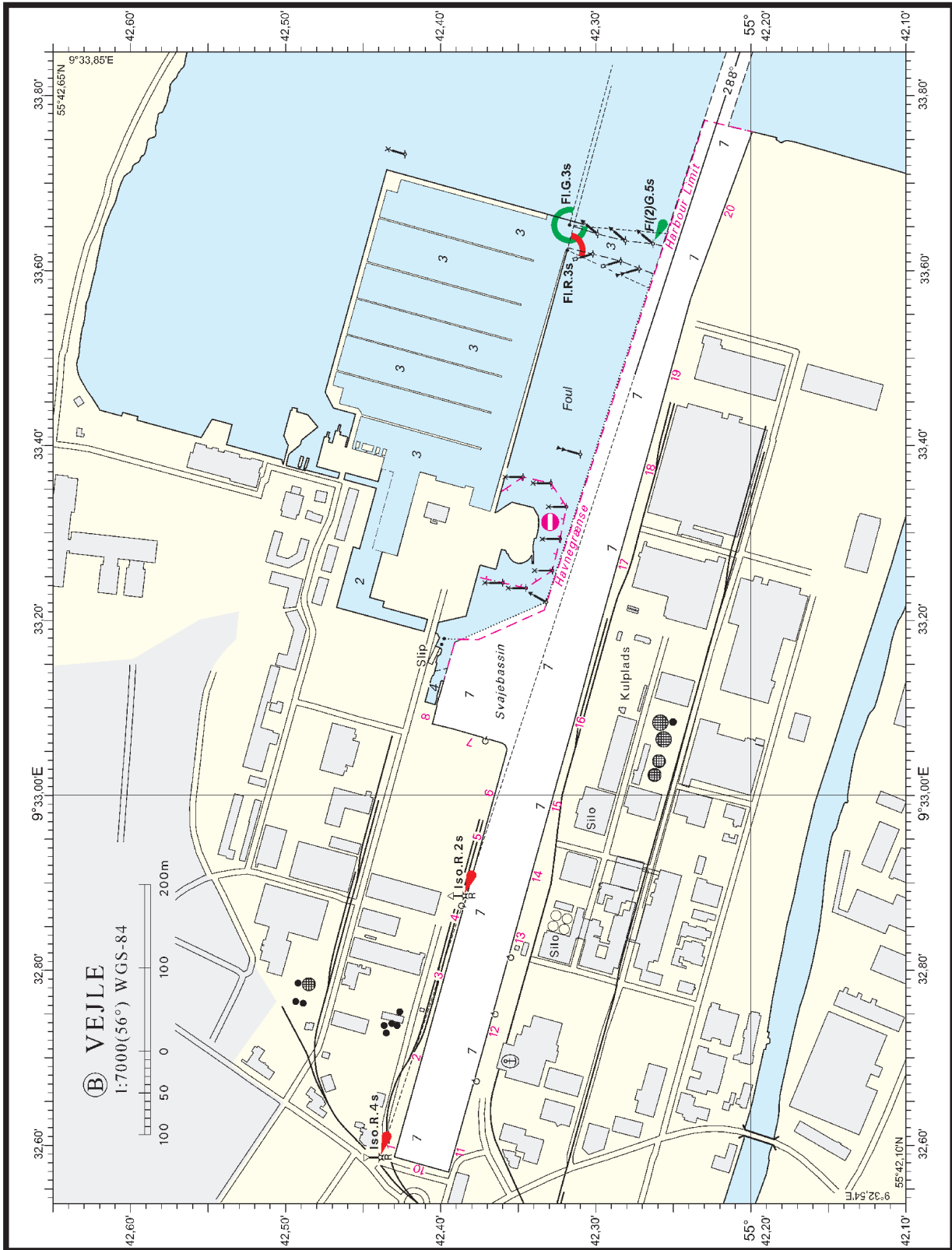
Udsnit kort / Block chart 123



Søkortrettelser / Chart Corrections 24/282 2018

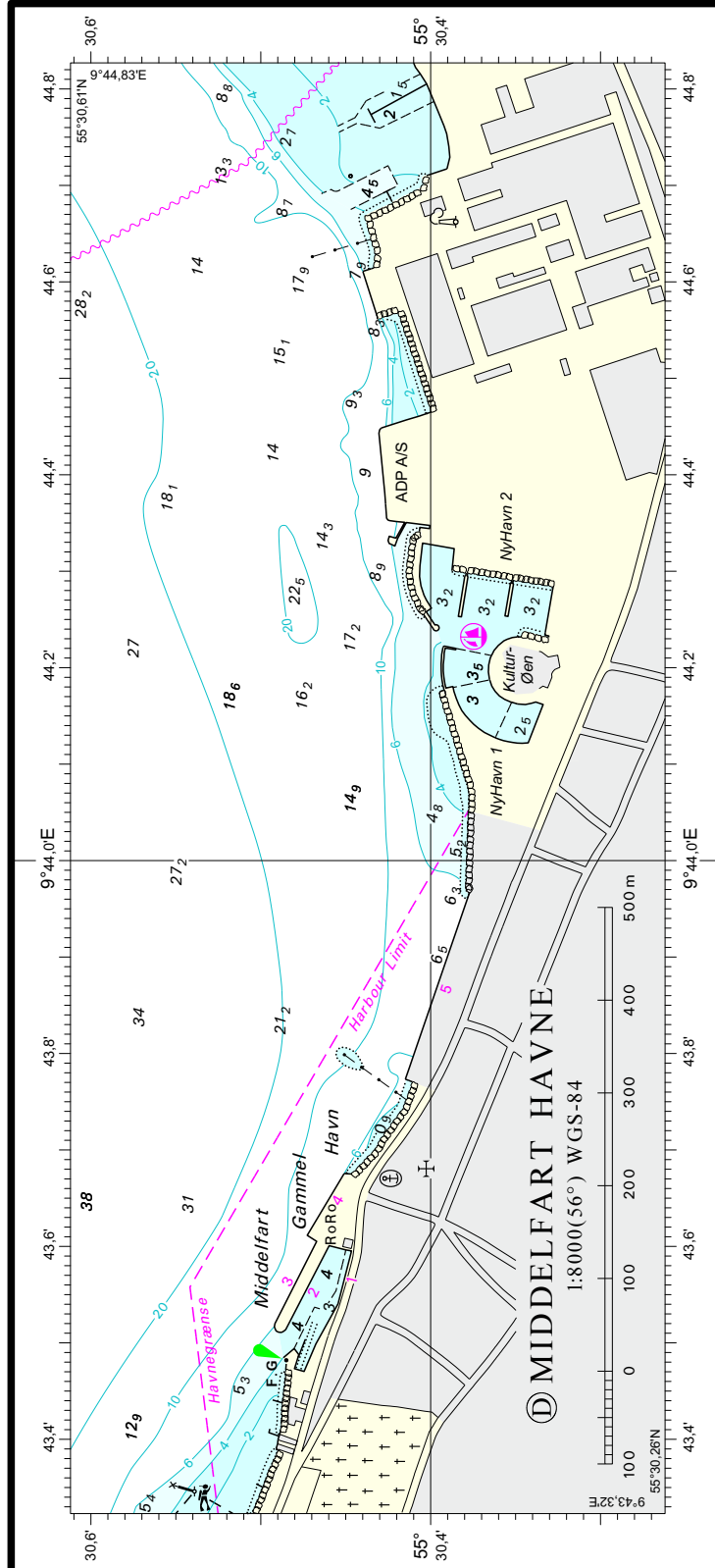


Udsnit kort / Block chart 157 Plan B



Søkortrettelser / Chart Corrections 24/289 2018

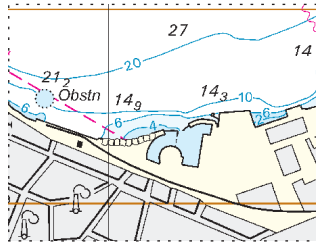
Udsnit kort / Block chart 158 Plan D



Søkortrettelser / Chart Corrections 24/291 2018



Udsnit kort / Block chart 158



Søkortrettelser / Chart Corrections 24/292 2018