



SØKORTRETTELSER

DANISH CHART CORRECTIONS

22
2022

Rettelse nr. / Correction no. 230 - 236

Kort / Chart	Rettelse nr. / Correction no.	Kort / Chart	Rettelse nr. / Correction no.
100	230, 231	122	234
102	232, 233	124	235, 236

Søkortrettelser / Danish Chart Corrections

på / via
www.gst.dk

Søkortrettelser indeholder de officielle rettelser til danske og grønlandske søkort.
Oplysningerne i parentes efter rettelserne refererer til EFS (nr./løbenr. år) eller anden kilde.
Chart Corrections contains the official corrections to Danish and Greenland charts.
The figures in brackets after the corrections refer to EFS (no./serial no. year) or other source.

Ophavsret






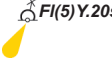

Geodatastyrelsen har ophavsret til sine søkort, havneplaner og nautiske publikationer. Geodatastyrelsens ophavsret omfatter også enhver rettelse af dette materiale som angivet i nærværende publikation.
Ophavsretten omfatter enhver hel eller delvis gengivelse af materialet, herunder ved kopiering og tilgængeliggørelse i oprindelig eller ændret form.
Rettelserne i nærværende publikation må benyttes af den enkelte sejler/navigatør med henblik på opdatering/rettelse af vedkommendes retmæssige eksemplarer af søkort, havneplaner og nautiske publikationer fra Geodatastyrelsen.
Al øvrig benyttelse af rettelserne i nærværende publikation kræver en forudgående skriftlig tilladelse fra Geodatastyrelsen. Anmodning herom sendes til gst@gst.dk.

Copyright

All nautical charts, harbour charts and nautical publications published by the Danish Geodata Agency are protected by copyright. The Danish Geodata Agency's copyright includes any and all corrections to these charts and publications, including the contents of this publication.
The distribution of any partial or complete copy of the above-named charts, publications and corrections, whether by copying or by release of their contents in original or revised form, is prohibited.
The corrections in this publication are permitted for use by individual mariners or navigators in updating or correcting their legal copies of nautical charts, harbour charts and nautical publications published by the Danish Geodata Agency.
Any other use of the contents of this publication requires entry into a written contract with the Danish Geodata Agency. Requests for such contract entry can be sent to gst@gst.dk.

**Rettelse nr. /
Correction no.**

Kort / Chart

230 100	Anholt SE Ref.: Søkortrettelser / Chart Corrections 9/80 2021		56°27,836'N 011°50,117'E
	Udtag / Delete		(22/427 2022)
231 100	Gjerrild Bugt SE Ref.: Søkortrettelser / Chart Corrections 49/533 2021		56°35,688'N 011°08,198'E
	Udtag / Delete		(22/430 2022)
232 102	Anholt SE Ref.: Søkortrettelser / Chart Corrections 9/83 2022		56°27,836'N 011°50,117'E
	Udtag / Delete		(22/427 2022)
233 102	Gjerrild Bugt SE Ref.: Søkortrettelser / Chart Corrections 49/534 2021		56°35,688'N 011°08,198'E
	Udtag / Delete		(22/430 2022)
234 122	Øster Hurup Havn E Ref.: Søkortrettelser / Chart Corrections 49/538 2021		56°48,313'N 010°17,193'E
	Tilføj / Insert		(23/435 2022)
235 124	Anholt SE Ref.: Søkortrettelser / Chart Corrections 9/87 2022		56°27,836'N 011°50,117'E
	Udtag / Delete		(22/427 2022)
236 124	Anholt Havmøllepark W Ref.: Søkortrettelser / Chart Corrections 49/539 2021		56°35,688'N 011°08,198'E
	Udtag / Delete		(22/430 2022)

HAVNEOPLYSNINGER

www.danskehavnelods.dk

Assens Havn

Anmærkning er udtaget.

(GST, 7. juni 2022)

Drejø Havn

Plan er opdateret.

(GST, 3. juni 2022)

Equinor Oliepier

Afsnittene Havnen, Fyr og Særlige bestemmelser er opdateret. Afsnittet Havneområde er udtaget.

(GST, 2. juni 2022)

Gulfhavn Olieterminal

Anmærkning er udtaget.

(22/432 2022)

Helsingør Havn

Anmærkning er tilføjet.

(23/433 2022)

Jernbanebroen over Limfjorden

Anmærkning er udtaget.

(GST, 7. juni 2022)

Kalundborg Asnæs Havn

Afsnittet Særlige bestemmelser er opdateret.

(GST, 2. juni 2022)

Kalundborg Havn

Anmærkning udtaget. Afsnittene Besejling, Fyr og Særlige bestemmelser er opdateret.

(GST, 2. juni 2022)

Limfjordsbroen

Anmærkning er udtaget.

(GST, 7. juni 2022)

Odden Havn

Anmærkning er opdateret.

(22/429 2022)

Stignæs Olieterminal

Anmærkning er udtaget.

(22/432 2022)

Stignæsværkets Havn

Anmærkning er udtaget.

(22/432 2022)

Øster Hurup Havn

Anmærkning er udtaget.

(23/435 2022)