



SØKORTRETTELSE

DANISH CHART CORRECTIONS

40
2022

Rettelse nr. / Correction no. 385 - 393

Kort / Chart	Rettelse nr. / Correction no.	Kort / Chart	Rettelse nr. / Correction no.
108 (INT 1448)	385, 386	134 (INT 1334)	389, 390, 391
132 (INT 1332)	387	1310	392
133 (INT 1333)	388	1331	393

Søkortrettelser / Danish Chart Corrections

på / via
www.gst.dk










Søkortrettelser indeholder de officielle rettelser til danske og grønlandske søkort. Oplysningerne i parentes efter rettelserne refererer til EFS (nr./løbenr. år) eller anden kilde.
Chart Corrections contains the official corrections to Danish and Greenland charts. The figures in brackets after the corrections refer to EFS (no./serial no. year) or other source.

Ophavsret
Geodatastyrelsen har ophavsret til sine søkort, havneplaner og nautiske publikationer. Geodatastyrelsens ophavsret omfatter også enhver rettelse af dette materiale som angivet i nærværende publikation.
Ophavsretten omfatter enhver hel eller delvis gengivelse af materialet, herunder ved kopiering og tilgængeliggørelse i oprindelig eller ændret form.
Rettelserne i nærværende publikation må benyttes af den enkelte sejler/navigatør med henblik på opdatering/rettelse af vedkommendes retmæssige eksemplarer af søkort, havneplaner og nautiske publikationer fra Geodatastyrelsen.
Al øvrig benyttelse af rettelserne i nærværende publikation kræver en forudgående skriftlig tilladelse fra Geodatastyrelsen. Anmodning herom sendes til gst@gst.dk.

Copyright
All nautical charts, harbour charts and nautical publications published by the Danish Geodata Agency are protected by copyright. The Danish Geodata Agency's copyright includes any and all corrections to these charts and publications, including the contents of this publication. The distribution of any partial or complete copy of the above-named charts, publications and corrections, whether by copying or by release of their contents in original or revised form, is prohibited. The corrections in this publication are permitted for use by individual mariners or navigators in updating or correcting their legal copies of nautical charts, harbour charts and nautical publications published by the Danish Geodata Agency. Any other use of the contents of this publication requires entry into a written contract with the Danish Geodata Agency. Requests for such contract entry can be sent to gst@gst.dk.

Rettelse nr. /
Correction no.

Kort / Chart

385 108 (INT 1448)	Langholm Løb Udtag / Delete		56°42,879'N 008°16,094'E (40/806 2022)
386 108 (INT 1448) Plan A	Langholm Løb Udtag på 1) / Delete in 1) Udtag på 2) - 4) / Delete in 2) - 4)	 	1) 56°42,879'N 008°16,094'E 2) 56°42,676'N 008°15,844'E 3) 56°42,420'N 008°15,492'E 4) 56°42,129'N 008°15,162'E (40/806 2022)
387 132 (INT 1332)	Avedøreværkets Havn E Tilføj / Insert		55°36,004'N 012°29,670'E (40/820 2022)
388 133 (INT 1333)	Avedøreværkets Havn E Tilføj / Insert		55°36,004'N 012°29,670'E (40/820 2022)
389 134 (INT 1334)	Avedøreværkets Havn E Tilføj / Insert		55°36,004'N 012°29,670'E (40/820 2022)
390 134 (INT 1334)	Langelinje Kaj Tilføj imellem 1) og 6) Insert between 1) and 6) Tilføj på 2) - 5) / Insert in 2) - 5)	 	1) 55°42,227'N 012°36,075'E kaj / pier 2) 55°42,237'N 012°36,109'E 3) 55°42,151'N 012°36,099'E 4) 55°42,065'N 012°36,094'E 5) 55°41,979'N 012°36,087'E 6) 55°41,979'N 012°36,052'E kaj / pier (40/827 2022)
391 134 (INT 1334) Plan H	Avedøreværkets Havn E Tilføj / Insert		55°36,004'N 012°29,670'E (40/820 2022)

392	Nuuk SE		
1310	Udtag på 1) og 2) / <i>Delete in 1) and 2)</i>	YQ	1) 63°59,741'N 051°38,568'W 2) 64°05,414'N 051°35,881'W
	Udtag på 3) / <i>Delete in 3)</i>	Q	3) 64°00,066'N 051°39,037'W
			(40/817 2022)

393	Nuuk SE		
1331	Udtag på 1) og 2) / <i>Delete in 1) and 2)</i>	Q	1) 63°59,634'N 051°38,252'W 2) 64°00,164'N 051°38,912'W
	Udtag på 3) / <i>Delete in 3)</i>	QY	3) 64°05,414'N 051°35,881'W
			(40/817 2022)

HAVNEOPLYSNINGER

www.danskehavnelods.dk

Agger Havn

Anmærkning er udtaget.

(40/806 2022)

Jernbanebroen over Limfjorden

Anmærkning er udtaget.

(40/822 2022)

Avedøreværkets Havn

Plan er opdateret.

(40/820 2022)

Københavns Havn

Anmærkning er opdateret.

(40/827 2022)

Fredericia Havn

Anmærkning er udtaget.

(40/819 2022)

Storebæltsbroen (Vestbroen)

Anmærkning er opdateret.

(40/812 2022)

Grenaa Lystbådehavn

Anmærkning er udtaget. Plan er opdateret.

(40/808 2022)

Storebæltsbroen (Østbroen)

Anmærkning er udtaget.

(GST, 11. oktober 2022)

Hårbølle Havn

Anmærkning er opdateret.

(40/825 2022)

Thyborøn Havn

Anmærkning er udtaget.

(41/837 2022)

www.gronlandskehavnelods.dk

Attu

Anmærkning er tilføjet.

(41/846 2022)

Qaqortoq (Julianehåb)

Anmærkning er tilføjet.

(41/847 2022)

Ilulissat (Jakobshavn)

Anmærkning er tilføjet.

(41/842 2022)

Qasigiannguit (Christianshåb)

Anmærkning er tilføjet.

(41/844 2022)

Maniitsoq (Sukkertoppen)

Anmærkning er tilføjet. Anmærkning er udtaget.

(41/845 og 848 2022)

HARBOUR INFORMATION
www.gronlandskehavnelods.dk

Attu

Notice is added.

(41/846 2022)

Qaqortoq (Julianehåb)

Notice is added.

(41/847 2022)

Ilulissat (Jakobshavn)

Notice is added.

(41/842 2022)

Qasigiannguit (Christianshåb)

Notice is added.

(41/844 2022)

Maniitsoq (Sukkertoppen)

Notice is added. Notice is deleted.

(41/845 og 848 2022)