



SØKORTRETTELSE

DANISH CHART CORRECTIONS

16
2023

Rettelse nr. / Correction no. 135 - 137

Kort / Chart	Rettelse nr. / Correction no.	Kort / Chart	Rettelse nr. / Correction no.
93 (INT 1044)	135	160	137
142 (INT 1368)	136		

Søkortrettelser / Danish Chart Corrections

på / via
www.gst.dk

Søkortrettelser indeholder de officielle rettelser til danske og grønlandske søkort.
Oplysningerne i parentes efter rettelserne refererer til EFS (nr./løbenr. år) eller anden kilde.
*Chart Corrections contains the official corrections to Danish and Greenland charts.
The figures in brackets after the corrections refer to EFS (no./serial no. year) or other source.*

Ophavsret




Geodatastyrelsen har ophavsret til sine søkort, havneplaner og nautiske publikationer. Geodatastyrelsens ophavsret omfatter også enhver rettelse af dette materiale som angivet i nærværende publikation.
Ophavsretten omfatter enhver hel eller delvis gengivelse af materialet, herunder ved kopiering og tilgængeliggørelse i oprindelig eller ændret form.
Rettelserne i nærværende publikation må benyttes af den enkelte sejler/navigatør med henblik på opdatering/rettelse af vedkommendes retmæssige eksemplarer af søkort, havneplaner og nautiske publikationer fra Geodatastyrelsen.
Al øvrig benyttelse af rettelserne i nærværende publikation kræver en forudgående skriftlig tilladelse fra Geodatastyrelsen. Anmodning herom sendes til gst@gst.dk.

Copyright

*All nautical charts, harbour charts and nautical publications published by the Danish Geodata Agency are protected by copyright. The Danish Geodata Agency's copyright includes any and all corrections to these charts and publications, including the contents of this publication.
The distribution of any partial or complete copy of the above-named charts, publications and corrections, whether by copying or by release of their contents in original or revised form, is prohibited.
The corrections in this publication are permitted for use by individual mariners or navigators in updating or correcting their legal copies of nautical charts, harbour charts and nautical publications published by the Danish Geodata Agency.
Any other use of the contents of this publication requires entry into a written contract with the Danish Geodata Agency. Requests for such contract entry can be sent to gst@gst.dk.*

Rettelse nr. /
Correction no.

Kort / Chart

135 93 (INT 1044)	Stine Felt Udtag / Delete	 Fl(2)5s	56°30,316'N 005°02,530'E (16/392 2023)
136 142 (INT 1368)	Vejrø Havn SW Udtag med tilhørende tekst Delete with associated text	 (2 buoys) (1.4. - 15.11.)	55°01,910'N 011°22,280'E (17/404 2023)
137 160	Vejrø Havn SW Udtag med tilhørende tekst Delete with associated text	 (2 tænder/buoys) (1.4. - 15.11.)	55°01,910'N 011°22,280'E (17/404 2023)

HAVNEOPLYSNINGER***www.danskehavnelods.dk***

Asnæsværkets Havn

Anmærkning er udtaget.

*(16/374 2023)***Kerteminde Havn**

Anmærkning er tilføjet.

*(16/378 2023)***Assens Havn**

Anmærkning er tilføjet.

*(16/379 2023)***Københavns Havn**

Anmærkning er tilføjet. Anmærkning er udtaget.

*(16/373 2023 og GST, 20. april 2023)***Equinor Oliepier**

Anmærkninger er udtaget.

*(16/374 og 393 2023)***Margretheholms Bro**

Anmærkning er opdateret.

*(16/390 2023)***Gilleleje Havn**

Anmærkning er tilføjet.

*(17/405 2023)***Margretheholms Havn**

Anmærkning er tilføjet. Anmærkning er opdateret.

*(16/373 og 390 2023)***Kalundborg Asnæs Havn**

Anmærkning er udtaget.

*(16/374 2023)***Rønnerhavnen**

Anmærkning er udtaget.

*(16/387 2023)***Kalundborg Havn**

Anmærkning er opdateret. Anmærkning er udtaget.

(16/374 og 17/407 2023)