



SØKORTRETTELSE

DANISH CHART CORRECTIONS

36
2023

Rettelse nr. / Correction no. 363 - 388

Kort / Chart	Rettelse nr. / Correction no.	Kort / Chart	Rettelse nr. / Correction no.
93 (INT 1044)	363	198	378
100	364	1114	379
102	365	1115	380
103 (INT 1303)	366, 367, 368	1116	381
104	369, 370	1135	382
123	371	1313	383
124	372	1331	384
129	373	1400	385
154	374	1412	386
195	375, 376	1415	387
196	377	1430	388

Søkortrettelser / Danish Chart Corrections

på / via
www.gst.dk








Søkortrettelser indeholder de officielle rettelser til danske og grønlandske søkort. Oplysningerne i parentes efter rettelserne refererer til EFS (nr./løbenr. år) eller anden kilde.
Chart Corrections contains the official corrections to Danish and Greenland charts. The figures in brackets after the corrections refer to EFS (no./serial no. year) or other source.








Ophavsret
Geodatastyrelsen har ophavsret til sine søkort, havneplaner og nautiske publikationer. Geodatastyrelsens ophavsret omfatter også enhver rettelse af dette materiale som angivet i nærværende publikation.
Ophavsretten omfatter enhver hel eller delvis gengivelse af materialet, herunder ved kopiering og tilgængeliggørelse i oprindelig eller ændret form.
Rettelserne i nærværende publikation må benyttes af den enkelte sejler/navigatør med henblik på opdatering/rettelse af vedkommendes retmæssige eksemplarer af søkort, havneplaner og nautiske publikationer fra Geodatastyrelsen.
Al øvrig benyttelse af rettelserne i nærværende publikation kræver en forudgående skriftlig tilladelse fra Geodatastyrelsen. Anmodning herom sendes til gst@gst.dk.

Copyright
All nautical charts, harbour charts and nautical publications published by the Danish Geodata Agency are protected by copyright. The Danish Geodata Agency's copyright includes any and all corrections to these charts and publications, including the contents of this publication. The distribution of any partial or complete copy of the above-named charts, publications and corrections, whether by copying or by release of their contents in original or revised form, is prohibited. The corrections in this publication are permitted for use by individual mariners or navigators in updating or correcting their legal copies of nautical charts, harbour charts and nautical publications published by the Danish Geodata Agency. Any other use of the contents of this publication requires entry into a written contract with the Danish Geodata Agency. Requests for such contract entry can be sent to gst@gst.dk.

**Rettelse nr. /
Correction no.**

Kort / Chart

363 93 (INT 1044)	Horns Rev N Tilføj på 1) - 3) / <i>Insert in 1) - 3)</i>	 FI(5)Y.20s Rec.St.	1) 55°56,662'N 007°03,627'E 2) 55°53,135'N 007°37,003'E 3) 56°04,167'N 007°38,135'E	(36/837 2023)
364 100	Briseis Flak W. Lysegrund N Tilføj på 1) og 2) / <i>Insert in 1) and 2)</i>	 FI(5)Y.20s Rec.St.	1) 56°21,035'N 011°12,060'E 2) 56°20,042'N 011°46,338'E	(37/848 2023)
365 102	Briseis Flak W. Lysegrund N Tilføj på 1) og 2) / <i>Insert in 1) and 2)</i>	 FI(5)Y.20s Rec.St.	1) 56°21,035'N 011°12,060'E 2) 56°20,042'N 011°46,338'E	(37/848 2023)
366 103 (INT 1303)	Stoller Grund N Tilføj med radius 300 m og centreret i positionen <i>Insert with radius 300 m and centred in the position</i>	 Unr. (mun.) Foul (Expl.)	54°32,25'N 010°06,12'E	(NFS, 5/2023)
367 103 (INT 1303)	Stoller Grund SE Tilføj medfølgende udsnit <i>Insert accompanying block</i>		54°29,68'N 010°16,36'E	(NFS, 5/2023)
368 103 (INT 1303)	Femern Bælt Tilføj på 1) / <i>Insert in 1)</i> Udtag på 2) / <i>Delete in 2)</i>	 FI(5)Y.20s ODAS  FI(5)Y.20s ODAS	1) 54°32,39'N 011°21,35'E 2) 54°33,0'N 011°19,3'E	(NFS, 5/2023)
369 104	Kriegers Flak NW og S Tilføj på 1) og 2) / <i>Insert in 1) and 2)</i>	 FI(5)Y.20s Rec.St.	1) 55°12,932'N 012°41,902'E 2) 54°55,008'N 012°59,672'E	(36/836 2023)
370 104	Femern Bælt Tilføj medfølgende udsnit <i>Insert accompanying block</i>		54°31,86'N 011°24,56'E	(NFS, 5/2023)

371 123 Plan A	Nordre Red Tilføj medfølgende udsnit <i>Insert accompanying block</i>		57°27,25'N 010°33,70'E (Martec, 25. august 2023)
372 124	Briseis Flak W. Lysegrund N Tilføj på 1) og 2) / <i>Insert in 1) and 2)</i>	 FI(5)Y.20s Rec.St.	1) 56°21,035'N 011°12,060'E 2) 56°20,042'N 011°46,338'E (37/848 2023)
373 129	Briseis Flak W. Lysegrund N Tilføj på 1) og 2) / <i>Insert in 1) and 2)</i>	 FI(5)Y.20s Rec.St.	1) 56°21,035'N 011°12,060'E 2) 56°20,042'N 011°46,338'E (37/848 2023)
374 154	Mittelgrund NE Tilføj med radius 185 m og centreret i positionen <i>Insert with radius 185 m and centrered in the position</i>	 Unr. (mun.)	54°49,562'N 009°27,439'E (NfS, 33/2022)
375 195	Stoller Grund NW Tilføj med radius 300 m og centreret i positionen <i>Insert with radius 300 m and centrered in the position</i>	 Unr. (mun.) Foul (Expl.)	54°32,25'N 010°06,12'E (NfS, 5/2023)
376 195	Stoller Grund SE Tilføj medfølgende udsnit <i>Insert accompanying block</i>		54°30,16'N 010°16,07'E (NfS, 5/2023)
377 196	Femern Bælt Tilføj på 1) / <i>Insert in 1)</i> Udtag på 2) / <i>Delete in 2)</i>	 FI(5)Y.20s ODAS  FI(5)Y.20s ODAS	1) 54°32,39'N 011°21,35'E 2) 54°33,0'N 011°19,3'E (NfS, 5/2023)
378 198	Gyldenløves Flak NE Tilføj / <i>Insert</i>	 FI(5)Y.20s Rec.St.	55°12,932'N 012°41,902'E (36/836 2023)

379 1114	Julianehåbsfjord Tilføj på 1) - 3) / <i>Insert in 1) - 3)</i>	 V-AIS	1) 60°42,733'N 045°59,504'W 2) 60°42,226'N 046°00,945'W 3) 60°41,967'N 046°02,320'W
(36/845 2023)			
380 1115	Julianehåbsfjord Tilføj på 1) - 3) / <i>Insert in 1) - 3)</i>	 V-AIS	1) 60°42,733'N 045°59,524'W 2) 60°42,226'N 046°00,965'W 3) 60°41,967'N 046°02,340'W
(36/845 2023)			
381 1116	Julianehåbsfjord Tilføj på 1) - 2) / <i>Insert in 1) - 2)</i>	 V-AIS	1) 60°42,216'N 046°00,955'W 2) 60°41,957'N 046°02,330'W
(36/845 2023)			
382 1135	Qaqortup Ikera (Julianehåbsfjord) Tilføj på 1) - 3) / <i>Insert in 1) - 3)</i>	 V-AIS	1) 60°42,633'N 045°59,274'W 2) 60°42,126'N 046°00,715'W 3) 60°41,867'N 046°02,090'W
(36/845 2023)			
383 1313	Nuup Kangerlua Tilføj / <i>Insert</i>	 V-AIS	64°03,255'N 052°11,105'W
(36/845 2023)			
384 1331	Nordløb Tilføj / <i>Insert</i>	 V-AIS	64°03,255'N 052°11,105'W
(36/845 2023)			
385 1400	Store Hellefiskebanke S Tilføj på 1) - 3) / <i>Insert in 1) - 3)</i>	 V-AIS	1) 66°49,166'N 053°51,855'W 2) 66°57,214'N 054°09,048'W 3) 66°59,766'N 054°11,307'W
(36/845 2023)			
386 1412	Holsteinsborg Dyb NE Tilføj på 1) - 2) / <i>Insert in 1) - 2)</i>	 V-AIS	1) 66°49,106'N 053°51,565'W 2) 66°57,154'N 054°08,758'W
(36/845 2023)			

387 1415	Store Hellefiskebanke SE Tilføj på 1) - 2) / <i>Insert in 1) - 2)</i>		1) 66°59,766'N 054°11,317'W 2) 66°57,214'N 054°09,058'W
--------------------	---	--	--

(36/845 2023)

388 1430	Sisimiut W Tilføj på 1) - 3) / <i>Insert in 1) - 3)</i>		1) 66°49,106'N 053°51,565'W 2) 66°57,154'N 054°08,758'W 3) 66°59,706'N 054°11,017'W
--------------------	---	--	---

(36/845 2023)

HAVNEOPLYSNINGER

www.danskehavnelods.dk

Fredericia Havn

Anmærkning er tilføjet.

(37/849 2023)

Vejle Havn

Anmærkning er udtaget.

(36/831 2023)

Grenaa Lystbådehavn

Anmærkning er tilføjet.

(37/846 2023)

Vejle Lystbådehavn

Anmærkning er udtaget.

(36/831 2023)

Kalundborg Havn

Anmærkning er udtaget.

(36/835 2023)

Thyborøn Færgeleje

Plan er opdateret.

(GST og Thyborøn Havn, 23. august 2023)

Korsør Havn

Anmærkning er tilføjet.

(36/838 2023)

Thyborøn Havn

Afsnittene Havnen og Besejling er opdateret. Planer er opdateret.

(GST og Thyborøn Havn, 23. august 2023)

Københavns Havn

Anmærkning er opdateret.

(21/485 og 36/823 2023)

Thyborøn-Harboøre Lystbådehavn

Plan er opdateret.

(GST og Thyborøn Havn, 23. august 2023)

Marselisborg Lystbådehavn

Anmærkning er udtaget.

(GST, 7. september 2023)

Thyborøn Lystbådehavn (Nordre Inderhavn)

Plan er opdateret.

(GST og Thyborøn Havn, 23. august 2023)

Marstal Havn

Anmærkning er opdateret.

(36/842 2023)

UDGIVELSER / PUBLICATIONS

Ny udgave er udkommet / New edition published

Kort / Chart	Titel og bemærkninger / Title and remarks	Skala / Scale	Udgave Edition
108 (INT 1448)	Limfjorden, Thyborøn - Mors	1: 65 000	10 2023
	Ⓐ Thyborøn Kanal	1:40 000	
	Ⓑ Thyborøn	1:9 000	
	Ⓒ Thyborøn Sydhavn	1:9 000	
	Ⓓ Vilsundbroen Gennemsejlingsfag	1:6 000	
	Ⓔ Venø Sund Snævring	1:20 000	
	Ⓕ Lemvig	1:8 000	
	Ⓖ Holstebro-Struer	1:7 000	
	Ⓗ Oddesundbroen Gennemsejlingsfag	1:2 500	

Tidligere udgave af kortet er annulleret. Den nye udgave viser de omfattende ændringer, der er sket i og omkring Thyborøn Havn. Dette inkluderer bl.a. en nyetableret uddybet indsejlingsrende, ny opmåling samt en justering af skillelinjen for kortdatum mellem LAT og MSL. Den nye udgave indeholder desuden generel opdatering.

The former edition of the chart is cancelled. The new edition introduces the extensive changes in and around Thyborøn Harbour, with the establishment of a new dredged approach channel, surveys and an adjustment of the chart datum line between LAT and MSL. The new edition also includes general updating.

Udsnit kort / Block chart 195

