



# SØKORTRETTELSE DANISH CHART CORRECTIONS

20  
2024

Rettelse nr. / Correction no. 199 - 201

Kort / Chart	Rettelse nr. / Correction no.	Kort / Chart	Rettelse nr. / Correction no.
93 (INT 1044)	199	1510	201
134 (INT 1334)	200		

## Søkortrettelser / Danish Chart Corrections


på / via  
[www.gst.dk](http://www.gst.dk)

Søkortrettelser indeholder de officielle rettelser til danske og grønlandske søkort.  
Oplysningerne i parentes efter rettelserne refererer til EFS (nr./løbenr. år) eller anden kilde.  
Chart Corrections contains the official corrections to Danish and Greenland charts.  
The figures in brackets after the corrections refer to EFS (no./serial no. year) or other source.

Ophavsret  
Geodatastyrelsen har ophavsret til sine søkort, havneplaner og nautiske publikationer. Geodatastyrelsens ophavsret omfatter også enhver rettelse af dette materiale som angivet i nærværende publikation.  
Ophavsretten omfatter enhver hel eller delvis gengivelse af materialet, herunder ved kopiering og tilgængeliggørelse i oprindelig eller ændret form.  
Rettelserne i nærværende publikation må benyttes af den enkelte sejler/navigatør med henblik på opdatering/rettelse af vedkommendes retmæssige eksemplarer af søkort, havneplaner og nautiske publikationer fra Geodatastyrelsen.  
Al øvrig benyttelse af rettelserne i nærværende publikation kræver en forudgående skriftlig tilladelse fra Geodatastyrelsen. Anmodning herom sendes til [gst@gst.dk](mailto:gst@gst.dk).






Copyright  
All nautical charts, harbour charts and nautical publications published by the Danish Geodata Agency are protected by copyright. The Danish Geodata Agency's copyright includes any and all corrections to these charts and publications, including the contents of this publication.  
The distribution of any partial or complete copy of the above-named charts, publications and corrections, whether by copying or by release of their contents in original or revised form, is prohibited.  
The corrections in this publication are permitted for use by individual mariners or navigators in updating or correcting their legal copies of nautical charts, harbour charts and nautical publications published by the Danish Geodata Agency.  
Any other use of the contents of this publication requires entry into a written contract with the Danish Geodata Agency. Requests for such contract entry can be sent to [gst@gst.dk](mailto:gst@gst.dk).

Rettelse nr. /  
Correction no.  
Kort / Chart

**199** **Jyske Rev S** 56°42,676'N 007°24,262'E  
93 (INT 1044) Ref.: Søkortrettelser / Chart Corrections 13-14/143 2024  
Udtag / Delete  (20/450 2024)

**200** **Københavns Havn** 55°38,40'N 012°35,80'E  
134 (INT 1334) Tilføj medfølgende udsnit  
Insert accompanying block  
(GST, 16. maj 2024)

**201** **Tugtulik - Egedesminde**  
1510 **Korrektion / Correction**  
Ref.: Søkortrettelser / Chart Corrections 18/197 2024

		1) 68°35,06'N 53°41,00'W ramme / frame
		2) 68°35,06'N 53°25,97'W
Tilføj kortramme imellem 1) - 3)		3) 68°47,50'N 53°25,97'W ramme / frame
Insert chart frame between 1) - 3)	DK 1533	
		4) 68°10,56'N 53°54,71'W
Tilføj kortramme imellem 4) - 8)		5) 68°37,91'N 53°54,71'W
Insert chart frame between 4) - 8)	DK 1532	6) 68°37,91'N 53°04,61'W
		7) 68°10,56'N 53°04,61'W
Udtag kortramme imellem 9) - 13)		8) 68°10,56'N 53°54,71'W
Delete chart frame between 9) - 13)	Kort 1530	9) 68°34,50'N 53°36,90'W
		10) 68°47,35'N 53°36,90'W
Udtag kortramme imellem 14) - 18)		11) 68°47,35'N 52°44,60'W
Delete chart frame between 14) - 18)	Kort 1550	12) 68°34,50'N 52°44,60'W
		13) 68°34,50'N 53°36,90'W
Udtag kortramme imellem 19) - 23)		14) 68°42,30'N 52°53,80'W
Delete chart frame between 19) - 23)	Kort 1550	15) 68°43,23'N 52°53,80'W
		16) 68°43,23'N 52°50,65'W
		17) 68°42,30'N 52°50,65'W
		18) 68°42,30'N 52°53,80'W
		19) 68°17,95'N 53°29,45'W
		20) 68°18,60'N 53°29,45'W
		21) 68°18,60'N 53°26,80'W
		22) 68°17,95'N 52°26,80'W
		23) 68°17,95'N 53°29,45'W

(GST, 16. maj 2024)











## HAVNEOPLYSNINGER

[www.danskehavnelods.dk](http://www.danskehavnelods.dk)

<b>Bandholm Havn</b> Anmærkning er tilføjet. (21/470 2024)	<b>Løver Odde Anløbs- og Bådebro</b> Anmærkning er tilføjet. (21/471 2024)
<b>Bogense Havn og Marina</b> Anmærkning er opdateret. (20/446 2024)	<b>Nivå Havn</b> Anmærkning er opdateret. (20/455 2024)
<b>Bryggebroen</b> Anmærkning er udtaget. (20/448 2024)	<b>Ristinge Havn</b> Anmærkning er tilføjet. (19/442 2024)
<b>Frederikssund Havn</b> Anmærkning er opdateret. (19/435 2024)	<b>Sandvig Havn</b> Anmærkning er udtaget. (20/463 2024)
<b>Holstebro-Struer Havn</b> Anmærkning er tilføjet. (20/467 2024)	<b>Storebæltsbroen (Vestbroen)</b> Anmærkning er udtaget. (19/438 2024)
<b>Humlum Fiskerleje</b> Afsnittet Havnen er opdateret. Plan er opdateret. (18/409 og 410 2024)	<b>Storebæltsbroen (Østbroen)</b> Anmærkning er udtaget. (19/438 2024)
<b>Hvide Sande Havn.</b> Anmærkning er udtaget. (19/433 2024)	<b>Vejle Havn</b> Anmærkning er opdateret. (19/436 2024)
<b>Kalundborg Havn</b> Anmærkning er udtaget. (20/461 2024)	<b>Vejle Lystbådehavn</b> Anmærkning er opdateret. (19/436 2024)
<b>Kong Frederik IX's Bro</b> Anmærkning er opdateret. (21/472 2024)	<b>Vejrø Havn</b> Anmærkning er opdateret. (19/437 2024)
<b>Korsør Havn</b> Anmærkning er udtaget. (20/447 2024)	<b>Ålbæk Havn</b> Anmærkning er opdateret. (19/431 2024)

## Udsnit kort / Block chart 134

Inderhavnsbroen  
Knippelsbro  
Langebrog Lille Langebro  
Bryggerbroen

Signal	Meaning
 (fixed)  (flashing)	
	Passage closed.
	Vessels from N expected.
	Vessels from N may pass. Vessels from S must stop.
	Vessels from S expected.
	Vessels from S may pass. Vessels from N must stop.
	Vessels from N and S may pass at the same time on their own responsibility.
	Vessels from N may pass Vessels from S wait until flashing light change to fixed before passing through.
	Vessels from S may pass Vessels from N wait until flashing light change to fixed before passing through.

Søkortrettelser / Chart Corrections 20/200 2024