



SØKORTRETTELSE DANISH CHART CORRECTIONS

37
2024

Rettelse nr. / Correction no. 359 - 372

Kort / Chart	Rettelse nr. / Correction no.	Kort / Chart	Rettelse nr. / Correction no.
93 (INT 1044)	359	132 (INT 1332)	366
100	360	141 (INT 1370)	367
102	361	142 (INT 1368)	368
104 (INT 1304)	362	143 (INT 1369)	369
108	363	158	370
109	364	160	371
112 (INT 1380)	365	171	372

Søkortrettelser / Danish Chart Corrections

på / via
www.gst.dk

Søkortrettelser indeholder de officielle rettelser til danske og grønlandske søkort. Oplysningerne i parentes efter rettelserne refererer til EFS (nr./løbenr. år) eller anden kilde.
Chart Corrections contains the official corrections to Danish and Greenland charts. The figures in brackets after the corrections refer to EFS (no./serial no. year) or other source.







Ophavsret





Geodatastyrelsen har ophavsret til sine søkort, havneplaner og nautiske publikationer. Geodatastyrelsens ophavsret omfatter også enhver rettelse af dette materiale som angivet i nærværende publikation. Ophavsretten omfatter enhver hel eller delvis gengivelse af materialet, herunder ved kopiering og tilgængeliggørelse i oprindelig eller ændret form. Rettelserne i nærværende publikation må benyttes af den enkelte sejler/navigatør med henblik på opdatering/rettelse af vedkommendes retmæssige eksemplarer af søkort, havneplaner og nautiske publikationer fra Geodatastyrelsen. Al øvrig benyttelse af rettelserne i nærværende publikation kræver en forudgående skriftlig tilladelse fra Geodatastyrelsen. Anmodning herom sendes til gst@gst.dk.

Copyright

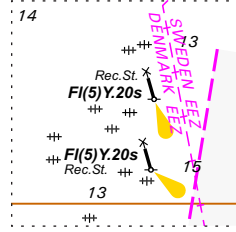
All nautical charts, harbour charts and nautical publications published by the Danish Geodata Agency are protected by copyright. The Danish Geodata Agency's copyright includes any and all corrections to these charts and publications, including the contents of this publication. The distribution of any partial or complete copy of the above-named charts, publications and corrections, whether by copying or by release of their contents in original or revised form, is prohibited. The corrections in this publication are permitted for use by individual mariners or navigators in updating or correcting their legal copies of nautical charts, harbour charts and nautical publications published by the Danish Geodata Agency. Any other use of the contents of this publication requires entry into a written contract with the Danish Geodata Agency. Requests for such contract entry can be sent to gst@gst.dk.

Rettelse nr. /
Correction no.
Kort / Chart

359 93 (INT 1044)	Horns Rev N Udtag på 1) - 3) / Delete in 1) - 3)		1) 55°56,662'N 007°03,627'E 2) 55°53,135'N 007°37,003'E 3) 56°04,167'N 007°38,135'E
			(37/941 2023)
360 100	Samsø NE Tilføj / Insert	++	56°00,570'N 010°40,100'E
			(38/947 2024)
361 102	Samsø NE Tilføj / Insert	++	56°00,570'N 010°40,100'E
			(38/947 2024)
362 104 (INT 1304)	Stevns NE Tilføj medfølgende udsnit Insert accompanying block		55°24,32'N 012°35,41'E
			(36/894 2024)
363 108	Venø Sund Tilføj / Insert		56°32,835'N 008°35,490'E
			(37/928 2024)
364 109	Hvalpsund S Tilføj / Insert		56°41,527'N 009°08,772'E
			(37/927 2024)
365 112 (INT 1380)	Samsø NE Tilføj / Insert		56°00,570'N 010°40,100'E
			(38/947 2024)
366 132 (INT 1332)	Stevns NE Tilføj / Insert	++	55°23,33'N 012°36,16'E
			(36/894 2024)
367 141 (INT 1370)	Agersø NW Tilføj / Insert		55°16,112'N 011°09,297'E
			(36/884 2024)
368 142 (INT 1368)	Agersø NW Tilføj / Insert		55°16,112'N 011°09,297'E
			(36/884 2024)

369 143 (INT 1369)	Agersø N Tilføj / Insert	 (3g)	55°16,112'N 011°09,297'E
(36/884 2024)			
370 158	Kolding Fjord. Løver Odde W Tilføj / Insert		55°29,926'N 009°37,236'E
(35/868 2024)			
371 160	Agersø N Tilføj / Insert	 (3g)	55°16,112'N 011°09,297'E
(36/884 2024)			
372 171	Svendborg Sund E. Pilekrog Tilføj / Insert	 <i>Obstr</i>	55°02,246'N 010°38,527'E
(36/885 2024)			

Udsnit kort / Block chart 104



Søkortrettelser / Chart Corrections 37/362 2024