



# SØKORTRETTELSE DANISH CHART CORRECTIONS

50  
2024

Rettelse nr. / Correction no. 479 - 497

Kort / Chart	Rettelse nr. / Correction no.	Kort / Chart	Rettelse nr. / Correction no.
112 (INT 1380)	479	1103	487
114 (INT 1377)	480	1127	488
121 (INT 1378)	481	1128	489, 490
131 (INT 1378)	482	1129	491, 492
152 (INT 1373)	483	1133	493, 494
158 (INT 1376)	484	1150	495, 496, 497
189 (INT 1336)	485, 486		

## Søkortrettelser / Danish Chart Corrections

på / via  
[www.gst.dk](http://www.gst.dk)

Søkortrettelser indeholder de officielle rettelser til danske og grønlandske søkort.  
Oplysningerne i parentes efter rettelserne refererer til EFS (nr./løbenr. år) eller anden kilde.  
Chart Corrections contains the official corrections to Danish and Greenland charts.  
The figures in brackets after the corrections refer to EFS (no./serial no. year) or other source.





### Ophavsret

Geodatastyrelsen har ophavsret til sine søkort, havneplaner og nautiske publikationer. Geodatastyrelsens ophavsret omfatter også enhver rettelser af dette materiale som angivet i nærværende publikation.  
Ophavsretten omfatter enhver hel eller delvis gengivelse af materialet, herunder ved kopiering og tilgængeliggørelse i oprindelig eller ændret form.  
Rettelserne i nærværende publikation må benyttes af den enkelte sejler/navigatør med henblik på opdatering/rettelse af vedkommendes retmæssige eksemplarer af søkort, havneplaner og nautiske publikationer fra Geodatastyrelsen.  
Al øvrig benyttelse af rettelserne i nærværende publikation kræver en forudgående skriftlig tilladelse fra Geodatastyrelsen. Anmodning herom sendes til [gst@gst.dk](mailto:gst@gst.dk).

### Copyright

All nautical charts, harbour charts and nautical publications published by the Danish Geodata Agency are protected by copyright. The Danish Geodata Agency's copyright includes any and all corrections to these charts and publications, including the contents of this publication.  
The distribution of any partial or complete copy of the above-named charts, publications and corrections, whether by copying or by release of their contents in original or revised form, is prohibited.  
The corrections in this publication are permitted for use by individual mariners or navigators in updating or correcting their legal copies of nautical charts, harbour charts and nautical publications published by the Danish Geodata Agency.  
Any other use of the contents of this publication requires entry into a written contract with the Danish Geodata Agency. Requests for such contract entry can be sent to [gst@gst.dk](mailto:gst@gst.dk).

Rettelse nr. /  
Correction no.  
Kort / Chart

<b>479</b> 112 (INT 1380)	<b>Sælvig Færgehavn</b> Tilføj / Insert	 F.R.	55°51,926'N 010°33,006'E  (50/1247 2024)
<b>480</b> 114 (INT 1377)	<b>Sælvig Færgehavn</b> Tilføj / Insert	 F.R.	55°51,926'N 010°33,006'E  (50/1247 2024)
<b>481</b> 121 (INT 1378)	<b>Tønneberg Banke</b> Udtag imellem 1) - 4) Delete between 1) - 4)		1) 57°23,720'N 010°48,351'E kyst / coast 2) 57°26,872'N 010°57,490'E 3) 57°31,087'N 011°30,594'E 4) 57°30,229'N 011°36,000'E kyst / coast  (20/384 2024 og GST, 23. maj 2022)
<b>482</b> 131 (INT 1331)	<b>Rungsted Havn SE</b> Udtag med tilhørende tekst Delete with associated text	 Regatta Area Buoyed	55°52,90'N 012°33,50'E  (Kongelig Dansk Yachtklub, 21. august 2024)
<b>483</b> 152 (INT 1373)	<b>Munke</b> Udtag tæt ved <b>Iso.WRG.4s</b> Delete close by <b>Iso.WRG.4s</b>  Tilføj tæt ved <b>Iso.WRG.4s</b> Insert close by <b>Iso.WRG.4s</b>	10m 15/11M  10m 15/12M	55°01,395'N 010°16,348'E  (50/1256 2024)
<b>484</b> 158 (INT 1376)	<b>Lillebæltsbro, W-lige</b> Tilføj medfølgende note LILLEBÆLTSBRO, W-LIGE - REDUCERET GENNEMSEJLINGSBREDDE Insert accompanying note LILLEBÆLTSBRO, W-LIGE - VERTICAL CLEARANCE REDUCED		(50/1246 2024)
<b>485</b> 189 (INT 1336)	<b>Rønne</b> Tilføj medfølgende udsnit Insert accompanying block		(GST, 27. november 2024)

<b>486</b> 189 (INT 1336) Plan B	<b>Rønne</b> Erstat plan med medfølgende plan <i>Replace plan by accompanying plan</i>		(GST, 27. november 2024)
<b>487</b> 1103	<b>Augpilagtoq</b> Ref.: Søkortrettelser / Chart Corrections 21/183 2023 Udtag tæt ved <b>FI.3s 21m 6M</b> <i>Delete close by FI.3s 21m 6M</i>	(exting)	60°08,84'N 044°17,19'W  (50/1241 2024)
<b>488</b> 1127	<b>Aappilattoq</b> Ref.: Søkortrettelser / Chart Corrections 21/184 2023 Udtag tæt ved <b>FI.W.3s 6M</b> <i>Delete close by FI.W.3s 6M</i>  Udtag / <i>Delete</i>  Tilføj / <i>Insert</i>	(exting)	60°08,90'N 044°17,40'W  <b>FI.W.3s 6M</b>  <b>FI.3s 6M</b>  (50/1241 2024)
<b>489</b> 1128	<b>Nanortalik S</b> Ref.: Søkortrettelser / Chart Corrections 22/200 2023 Udtag tæt ved <b>Lt</b> / <i>Delete close by Lt</i>	(exting)	60°08,17'N 045°14,38'W  (50/1239 2024)
<b>490</b> 1128	<b>Nanortalik</b> Ref.: Søkortrettelser / Chart Corrections 22/201 2023 Udtag tæt ved fyr <i>Delete close by light</i>	(exting)	60°08,25'N 045°13,87'W  (50/1240 2024)
<b>491</b> 1129	<b>Nanortalik</b> Ref.: Søkortrettelser / Chart Corrections 22/203 2023 Udtag tæt ved fyr <i>Delete close by light</i>	(exting)	60°08,25'N 045°13,87'W  (50/1240 2024)
<b>492</b> 1129	<b>Nanortalik S</b> Ref.: Søkortrettelser / Chart Corrections 22/202 2023 Udtag tæt ved <b>Lt</b> / <i>Delete close by Lt</i>	(exting)	60°08,18'N 045°14,39'W  (50/1239 2024)
<b>493</b> 1133	<b>Nanortalik S</b> Ref.: Søkortrettelser / Chart Corrections 7/53 2023 Udtag tæt ved <b>Iso.G.2s</b> <i>Delete close by Iso.G.2s</i>	(exting)	60°08,14'N 045°14,45'W  (50/1239 2024)

---

<b>494</b> 1133	<b>Nanortalik SE</b> Ref.: Søkortrettelser / Chart Corrections 45/508 2023		60°08,23'N 045°13,85'W
	Udtag tæt ved <b>Iso.R.4s</b> <i>Delete close by Iso.R.4s</i>	(exting)	
			(50/1240 2024)
<hr/>			
<b>495</b> 1150 Plan B	<b>Illorsuup Qinngua SE</b> Ref.: Søkortrettelser / Chart Corrections 7/54 2023		60°08,15'N 045°14,48'W
	Udtag tæt ved <b>Iso.G.2s 5m</b> <i>Delete close by Iso.G.2s 5m</i>	(exting)	
			(50/1239 2024)
<hr/>			
<b>496</b> 1150 Plan B	<b>Nanortalik</b> Ref.: Søkortrettelser / Chart Corrections 7/505 2023		60°08,25'N 045°13,88'W
	Udtag tæt ved <b>Iso.R.4s 11m 2M</b> <i>Delete close by Iso.R.4s 11m 2M</i>	(exting)	
			(50/1240 2024)
<hr/>			
<b>497</b> 1150 Plan G	<b>Nanortalik</b> Ref.: Søkortrettelser / Chart Corrections 21/185 2023		60°08,79'N 044°17,24'W
	Udtag tæt ved <b>FI.3s 21m 6M</b> <i>Delete close by FI.3s 21m 6M</i>	(exting)	
			(50/1241 2024)

---

Ny udgave er udkommet / *New edition published*

Kort / <i>Chart</i>	Titel og bemærkninger / <i>Title and remarks</i>	Skala / <i>Scale</i>	Udgave <i>Edition</i>
134 (INT 1334)	<b>Østersøen, Sundet. Københavns Havn</b> <b><i>Baltic Sea, The Sound. Port of Copenhagen</i></b>		6 2024
	Nordlige del / <i>Northern part</i>	1:10 000	
	Sydlig del / <i>Southern part</i>	1:20 000	
	Ⓐ Inderhavnsbroen Gennemsejlingsfag	1:3 500	
	Ⓑ Knippelsbro Gennemsejlingsfag	1:2 000	
	Ⓒ Langebro og Lille Langebro Gennemsejlingsfag	1:3 000	
	Ⓓ Bryggebroen Gennemsejlingsfag	1:3 000	
	Ⓔ Teglværksbroen Gennemsejlingsfag	1:1 500	
	Ⓕ Slusen og Sjællandsbroen Gennemsejlingsfag	1:3 000	
	Ⓖ Kalvebodbroen Gennemsejlingsfag	1:3 000	
	Ⓗ Avedøreværket	1:14 000	

Kortet er udgivet i december 2024. Den nye udgave indeholder generel opdatering. Med udgivelsen er tidligere udgave af kortet annulleret.

*The chart is published in December 2024. The new edition includes general updating. On publication the former edition of the chart is cancelled.*

Udsnit kort / Block chart 158

LILLEBÆLTSBRO, W-LIGE – REDUCERET GENNEMSEJLINGSHØJDE  
Der udføres vedligeholdelsesarbejde på broen i perioden 1. februar – 1. december  
2025. Der anvendes arbejdsplatforme, som vil reducere gennemsejlingshøjden  
med 4 m. Platformene vil kunne flyttes med to dages varsel ved kontakt på tlf.  
27882769 eller 26125660. Skibsfarten anmodes om at vise hensyn ved passage.

LILLEBÆLTSBRO, W-LIGE – VERTICAL CLEARANCE REDUCED  
Maintenance works will be carried out on the bridge in the period 1. February – 1.  
December 2025. Platforms will be used, which will reduce the vertical clearance  
with 4 m. The platforms can be moved with 2 days' notice by contacting telephone  
+45 27882769 or +45 26125660. Mariners are requested to pass with caution.

Søkortrettelser / Chart Corrections 50/484 2024

