



# SØKORTRETTELSESR 28




## CHART CORRECTIONS







Rettelse nr. / Correction No **174 - 182**© Kort & Matrikelstyrelsen  
ISSN 0905-1481

Kort / Chart	Rettelse nr. / Correction No	Kort / Chart	Rettelse nr. / Correction No
99	174	188	178, 179, 180
102 (INT 1302)	176	189 (INT 1336)	180
105 (INT 1450)	175	1400	181
107 (INT 1383)	175	1413	181
112 (INT 1380)	176	1414	181
132 (INT 1332)	177	1415	181
133 (INT 1333)	177	1450	181
187	178	1451	182

**Rettelse nr. / Correction No.**

Kort / Chart

<b>174</b>	<b>Sælhundebanke W</b>		
99	Ret / Amend	W	55°58,498'N 8°08,119'E
	til / to	R	55°58,747'N 8°08,339'E (28/736 2000)
<b>175</b>	<b>Ålborg. Skudehavn og Vestre Bådehavn</b>		
107 (INT 1383), 105 (INT 1450)	Ret dybden 5 m på 1) og 2) til 4,5 m og dybden 3,5 m på 3) til 3 m. Amend the depth 5 m in 1) and 2) to 4,5 m and the depth 3,5 m in 3) to 3 m.		1) 57°03,48'N 9°53,70'E 2) 57°03,49'N 9°53,90'E 3) 57°03,50'N 9°54,10'E  (Ålborg Havn, 20. juni 2000)
<b>176</b>	<b>Århus Bugt</b>		
112 (INT 1380), 102 (INT 1302)	Udtag / Delete	Fl(3)G.10s  G	56°07,46'N 10°23,37'E
		Q(6)+LFl.15s  YB	56°08,99'N 10°17,40'E
	Tilføj / Insert	Fl(3)G.10s  G	56°09,10'N 10°17,10'E (28/731 2000)

- 177**  
133(INT 1333),  
132(INT 1332)
- SW for den gravede rende gennem Drogden**  
Tilføj med dybde 6,9 m  
Insert with depth 6,9 m    *Obstm* 
- 55°32,92'N 12°41,87'E  
(28/724 2000)
- 178**  
187,188
- Hjelm Bugt**  
Udtag / *Delete*    Målestation 
- 54°49,51'N 12°23,18'E
- Fl(5)Y.20s  Y    54°49,51'N 12°23,15'E
-  Y    54°49,59'N 12°23,12'E  
54°49,51'N 12°23,30'E  
54°49,46'N 12°23,12'E
- Tilføj / *Insert*    Fl(5)Y.20s  Y    54°53,50'N 12°20,00'E  
Målestation
- 4 tønder  Y    ca. 54°53,0' 12°20,00'E  
(28/719 2000)
- 179**  
188
- Bornholm WSW**  
Tilføj / *Insert*    ++    54°58,569'N 14°05,380'E  
(28/720 2000)
- 180**  
189 (INT 1336),  
188
- Ystad - Rønne**  
Tilføj symbolet for en færgerute mellem 1) og 2).  
Ved ruten anføres “Hurtigfærge / High - speed ferry (see note).”  
*Insert the symbol for a ferry route joining 1) and 2).*  
*Insert “Hurtigfærge / High - speed ferry (see note)” along the route.*
- 1) ca. 55°23,5'N 13°47,3'E  
2) ca. 55°05,1'N 14°38,6'E
- HURTIGFÆRGERUTE**  
Særligt i stille vejr og ved sejlads eller opankring på lave vanddybder kan hurtigfærgers bølger medføre en forøget risiko for havari og grundberøring. Mindre fartøjer bør udvise særlig opmærksomhed ved sejlads eller opankring nær hurtigfærgeruter. På større vanddybder mindskes generne af færgernes bølger. De forholdsregler, der her bør træffes til at imødegå disse bølger, vil være de samme, som ved sejlads i områder med anden skibstrafik.

## HIGH-SPEED FERRY ROUTE

Especially in calm weather and when sailing or anchoring in shallow waters, the waves from high-speed ferries can cause an increased risk of damage or grounding. Smaller vessels should exercise special caution when sailing or anchoring near the routes of high-speed ferries. The inconvenience from the waves of the ferries will decrease on greater water depths. The precautionary measures with regard to these waves should be the same as if sailing in areas with other shipping.

(Søfartsstyrelsen 5. juni 2000)

**181**

1450,1413,  
1414,1415,  
1400

**Qeqertarsuatsiaq Fyr og Ukivik Fyr**

Ret fra / Amend from (1.8.-1.5.)  
til / to (1.8.-15.5.)

66°30,50'N 53°41,50'W,  
Qeqertarsuatsiaq Fyr  
67°13,23'N 53°55,02'W,  
Ukivik Fyr  
(28/740 2000)

**182**

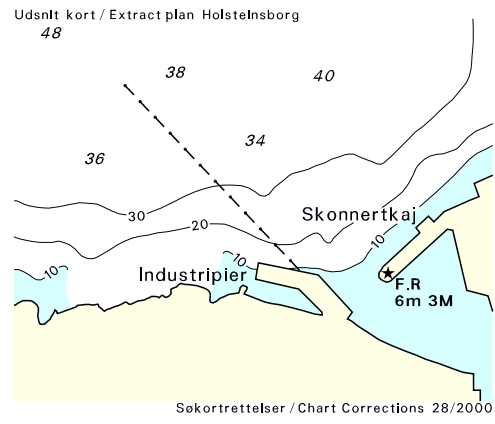
1451

**Holsteinsborg. Industripier NW**

Tilføj mellem 1) og 2), se skitse  
Insert joining 1) og 2), → → → →  
see sketch

1) 66°56,52'N 53°41,13'W  
2) 66°56,62'N 53°41,40'W

(Sisimiut Kommune, 2. juni 2000)



## Havnelodserne

### *Den danske Havnelods, Trafik- og større fiskerihavne - 1999*

til 4,5 m og dybden i indsejlingen til Vestre Bådehavn fra 3,5 m til 3 m.

(Ålborg Havn, 20. juni 2000)

#### **Side 225 - KERTEMINDE**

Planen:

- 1) 55°26,98'N 10°39,60'E
- 2) 55°26,99'N 10°39,68'E

Ret dagmærket (rød trekant med nedadvendt henholdsvis opadvendt spids) for fyret på hver af ovennævnte pos. 1) og 2) fra R til Y. (28/725 2000)

### *Havnelodsen Sydlige Kattegat og Isefjord - 1999*

#### **Side 121 - KERTEMINDE**

Planen:

- 1) 55°26,98'N 10°39,60'E
- 2) 55°26,99'N 10°39,68'E

Ret dagmærket (rød trekant med nedadvendt henholdsvis opadvendt spids) for fyret på hver af ovennævnte pos. 1) og 2) fra R til Y. (28/725 2000)

### *Havnelodsen Jyllands Vestkyst og Limfjorden - 1999*

#### **Side 209 - ÅLBORG**

Planen:

Ret dybden i 5 m - området i Skudehavn

Søkortrettelser / *Chart Corrections*  
på Internet  
<http://www.kms.dk>

---

"Søkortrettelser" indeholder de officielle rettelser til danske, grønlandske og færøske søkort, de danske søsportskort samt "Den danske Havnelods", de regionale havnelodser og "Waypoints i danske farvande". "Søkortrettelser" fås i abonnement og udsendes desuden som bilag til Efterretninger for Søfarende (E.f.S.). Ved henvisninger til flere søkort i forskellig målestok nævnes kortet i største skala først og rettelserne er beskrevet, som den bør udføres i dette kort. Oplysningerne i parentes efter rettelserne refererer til E.f.S. (nr.-løbenr./år) eller anden kilde. Abonnement på "Søkortrettelser" kan tegnes for et kalenderår ved henvendelse til: Kort & Matrikelstyrelsen, Detailhandelskontoret, Rentemestervej 8, 2400 København NV, Telefon: 35 87 50 50 lokal 5304, Telefax: 35 87 50 68. E-mail: kms@kms.dk Pris for levering i 2000 kr. 83,- inkl. moms.

"Chart Corrections" contain the official corrections to the Danish, the Greenlandic and the Faeroese charts and the Danish pleasure craft chart series. "Chart Corrections" are only available as a subscription. Furthermore, they are annexed "Efterretninger for Søfarende" (Danish N. t. M.). When referring to several charts of different scales, the largest scale chart is mentioned first, and instructions for the correction of this chart are given. The figures in the brackets after the corrections refer to Danish N.t.M. (No/serial No/year) or other source. For orders or enquiries about subscription please contact: Kort & Matrikelstyrelsen, Retail Business Department, Rentemestervej 8, 2400 København NV. Tel.: + 45 35 87 50 50, ext. 5304, Fax: + 45 35 87 50 68. E-mail: kms@kms.dk Price for ' subscription in 2000 DKK 83,- .

---

© Kort & Matrikelstyrelsen 2000

Gengivelse er tilladt med tydelig kildeangivelse. Havneplaner mærket "© Kort & Matrikelstyrelsen" må ikke gengives eller reproducere medmindre der foreligger skriftlig tilladelse hertil.