



SØKORTRETTELSE 30

CHART CORRECTIONS

Rettelse nr. / Correction No 192 - 198

© Kort & Matrikelstyrelsen
ISSN 0905-1481

Kort / Chart	Rettelse nr. / Correction No	Kort / Chart	Rettelse nr. / Correction No
99	192	1414	196, 197
112(INT 1380)	193	1415	197
117	194	1416	196, 197, 198
141(INT 1370)	195	1430	196, 197
1313	196, 197	1450	196, 197
1400	197	1451	196 197
1413	196, 197		

Rettelse nr. / Correction No.

Kort / Chart

192**Stauning Lystbådehavn**

99

Ret / Amend

Rende 0,9 m

ca. 55°56,5'N 8°20,5'E

til/ to

Rende 1,2 m

Plan:

Ret dybden 0,9 m og dybderne 1,5 m
(6 steder) til 1,2 m.*Amend the depth 0,9 m and the
depths 1,5 m (in 6 places) to 1,2 m*

(Skjern kommune, 22. juni 2000)

193**Kalø Vig**

112(INT 1380)

Ret symbolet for følgende lystønder:

*Amend the symbol for following**light-buoys:*

1) - 8) til / to

G *I*

9) - 13) til / to

R *I*

14) til / to

RW *I*

Fyrkarakterer uændrede

Light characteristics unchanged

1) 56°10,48'N 10°18,24'E

2) 56°12,06'N 10°19,23'E,

justeret / *adjusted* position.

3) 56°12,63'N 10°19,61'E

4) 56°12,84'N 10°19,92'E,

justeret / *adjusted* position.

5) 56°14,76'N 10°21,72'E

6) 56°14,82'N 10°21,55'E

7) 56°14,90'N 10°21,37'E

8) 56°14,96'N 10°21,15'E

9) 56°12,09'N 10°19,06'E


10) 56°12,43'N 10°19,28'E

- 11) 56°12,80'N 10°19,54'E
 12) 56°13,12'N 10°20,03'E
 13) 56°13,28'N 10°20,41'E
 14) 56°14,39'N 10°22,13'E
 (30/779 2000)


194
117

Kignæs Lystbådehavn

Tilføj / Insert

F.R 7m 1M (1.4.-15.11.) 

ca. 55°51,45'N 12°00,53'E

F.R 4m 1M (1.4.-15.11.) 

ca. 55°51,47'N 12°00,57'E

Topbetegnelse / topmark : R

Fyr overet / lights in line: 226°

(30/775 2000)

195

141(INT 1370)

Musholm E

Flyt til / Move to



55°28,92'N 11°05,40'E

(30/773 2000)

196

1313, 1413,
1414, 1416,
1430, 1450,
1451

Grønlands W-kyst

Ret båken til

og tilføj nummer som anført

Amend the beacon to

and add number as stated

Kort / Chart

1313	631	1) ca. 64°34,1'N 52°08,5'W
1313	634	2) ca. 64°35,6'N 52°06,2'W
1313	638	3) ca. 64°40,1'N 52°10,5'W
1450, 1413	724	4) ca. 66°07,7'N 53°41,5'W
1450, 1413	726	5) ca. 66°09,3'N 53°39,8'W
1413	728	6) ca. 66°13,2'N 53°39,8'W
1413	729	7) ca. 66°15,0'N 53°41,5'W
1413	731	8) ca. 66°19,0'N 53°43,8'W
1413	732	9) ca. 66°19,3'N 53°44,2'W
1413	739	10)ca. 66°26,9'N 53°40,5'W
1413, 1414	757	11)ca. 66°41,6'N 53°30,7'W
1413, 1414	758	12)ca. 66°42,5'N 53°31,6'W
1414	763	13)ca. 66°49,5'N 53°29,5'W
1430, 1414	765	14)ca. 66°50,9'N 53°33,7'W
1430, 1414	768	15)ca. 66°52,9'N 53°37,7'W
1451, 1416	813	16)ca. 67°39,0'N 53°42,7'W

(30/786 2000)

197

1313, 1400,
1413, 1414,
1415, 1416,
1430, 1450,
1451

Grønlands W-kyst

Tilføj nummer ved båken som anført
Add number at the beacon as stated
Kort / Chart

1313	630	1) ca. 64°33,8'N 52°10,0'W
1313	632	2) ca. 64°34,2'N 52°06,9'W
1313	633	3) ca. 64°35,5'N 52°06,0'W
1313	635	4) ca. 64°37,3'N 52°07,4'W
1313	636	5) ca. 64°37,8'N 52°08,6'W
1313	637	6) ca. 64°39,3'N 52°09,8'W
1313	639	7) ca. 64°40,1'N 52°10,3'W
1450, 1413	723	8) ca. 66°06,7'N 53°41,0'W
1450, 1413	725	9) ca. 66°08,4'N 53°39,4'W
1413	727	10)ca. 66°12,8'N 53°39,2'W
1413	730	11)ca. 66°18,9'N 53°42,8'W
1413	733	12)ca. 66°20,7'N 53°43,5'W
1413	734	13)ca. 66°22,2'N 53°43,3'W
1413	735	14)ca. 66°23,3'N 53°43,9'W
1413	736	15)ca. 66°25,0'N 53°44,6'W
1413	737	16)ca. 66°26,5'N 53°42,7'W
1413	738	17)ca. 66°27,2'N 53°42,5'W
1450, 1413, 1400	743	18)ca. 66°29,2'N 53°40,7'W
1413	744	19)ca. 66°29,3'N 53°38,8'W
1450, 1413, 1414	745	20)ca. 66°29,8'N 53°39,2'W
1414	759	21)ca. 66°43,6'N 53°32,4'W
1414	760	22)ca. 66°43,9'N 53°32,5'W
1414	761	23)ca. 66°48,1'N 53°32,9'W
1430, 1414, 1400	762	24)ca. 66°50,6'N 53°44,4'W
1430, 1414	764	25)ca. 66°50,6'N 53°32,4'W
1430, 1414	766	26)ca. 66°52,2'N 53°38,0'W
1430, 1414	767	27)ca. 66°52,4'N 53°37,9'W
1430, 1414, 1415	801	28)ca. 66°59,0'N 53°49,1'W
1430, 1414, 1415	802	29)ca. 66°59,4'N 53°49,8'W
1430, 1415	803	30)ca. 67°00,0'N 53°50,6'W
1430, 1415	804	31)ca. 67°00,7'N 53°50,8'W
1451, 1416	812	32)ca. 67°38,9'N 53°47,1'W
1451, 1416	814	33)ca. 67°40,3'N 53°34,8'W
1451, 1416	815	34)ca. 67°40,4'N 53°34,8'W

(30/787 2000)

198

1416

Aorfit og Aorfit E

Flyt båkerne til:
Move the beacons to:

ca. 67°38,9'N 53°46,6'W
ca. 67°39,0'N 53°42,3'W
(KMS, 28. juli 2000)

RETTELSER TIL SØKORT 2000

Corrections to Charts 2000

Kort nr. <i>Chart No.</i>	Søkortrettelser nr. <i>Chart Corrections No.</i>	Kort nr. <i>Chart No.</i>	Søkortrettelser nr. <i>Chart Corrections No.</i>
Danske <i>Danish</i>		145	21,23,24
60	3,8,22,23	151	8,26
61	3,25	152	4,8,9,14,26
92	7,9,13,14,22,23	157	4,8,13
93	4, 9,10,13,16,17,20,21,22,25	158	11
94	25	160	4,10,24
95	3,19,23	162	5,6,7
99	2,28,30	171	23,26
100	1,5,7,9,13,14,18,29	180	1,4,21
101	7,9,13,14,22,26,29	186	1,2,7,11,13,15,19,22
102	1,5,10,18,25,28,29	187	1,2,4,7,12,13,15,18,20,28
103	3,4,7,10,11	188	1,2,4,7,9,12,13,15,18,20,21,26, 28
105	8,10,13,27,28	189	21,26,28
106	10,11,16	190	9
107	8,10,11,16,28	191	7,15,19
108	9,13,15,20,25,29	195	4,7,9
109	9,24,25	196	7,11,22
110	5,12,19,25,29		
111	5	Færøske <i>Faroese</i>	
112	9,10,14,17,18,20,28,29,30	81	3,14,29
114	4,8,12	85	13,24
116	8,9,17,20,27		
117	2,25,27,30	Grønlandske <i>Greenlandic</i>	
122	5,18,25,29	1113	3,5
124	17	1114	5
128	10,29	1313	30
129	5,9	1351	12
131	1,9,11,13,18,23,24,25,26	1352	6
132 *	3,4,6,8,9,13,15,17,18,19,21,23, 24,26,27, 28, 29	1400	28,30
133 *	2,3,5,9,11,13,15,17,18,21,23, 24,26,27,28,29	1413	28,30
134	2,6,9,11,17,23	1414	28,30
141	4,10,11,30	1415	28,30
142	4,10	1416	30
143	4,10,11,16	1430	30
		1450	28,30
		1451	28,30
		1552	6
		2000	29

* Ajourført optryk juli 2000. Ajourført til og med Søkortrettelser nr. 27.

* Updated reprint July 2000. Updated to Chart Corrections No 27 (incl).


Havnelodserne

Den danske Havnelods, Trafik- og større fiskerihavne - 1999

Side 431 - STUDSTRUPVÆRKET

Planen:

Ret symbolet for lystønden til:

Fl.G.3s 

(30/779 2000)

Havnelodsen Lillebælt og Farvandet syd for Fyn - 2000

Side 64 - FYNSHAV

Under **Besejling** tilføjes:

På ydersiden af dækmolen er en læmole under etablering. Den til enhver tid yderste sejladshindring vil være markeret med pæle forsynet med sort flag. Læmolen forventes færdigetableret juli 2002.

Side 65

Erstat planen med medfølgende nye plan.


(28/727 2000)

Havnelodsen Sydlige Kattegat og Isefjord - 1999

Side 237 - STUDSTRUPVÆRKET

Planen:

Ret symbolet for lystønden til:

Fl.G.3s 

(30/779 2000)

Side 125 - KIGNÆS

Først i afsnittet **Fyr** tilføjes:

To røde, faste fyr leder overet gennem den gravede rende til havnen. Brændetid: 1/4 - 15/11. Dagmærker: Røde trekkanter.

(30/775 2000)

Havnelodsen Jyllands Vestkyst og Limfjorden - 1999

Side 154 - STAUNING

Afsnittet **Dybden** erstattes af:

Dybden

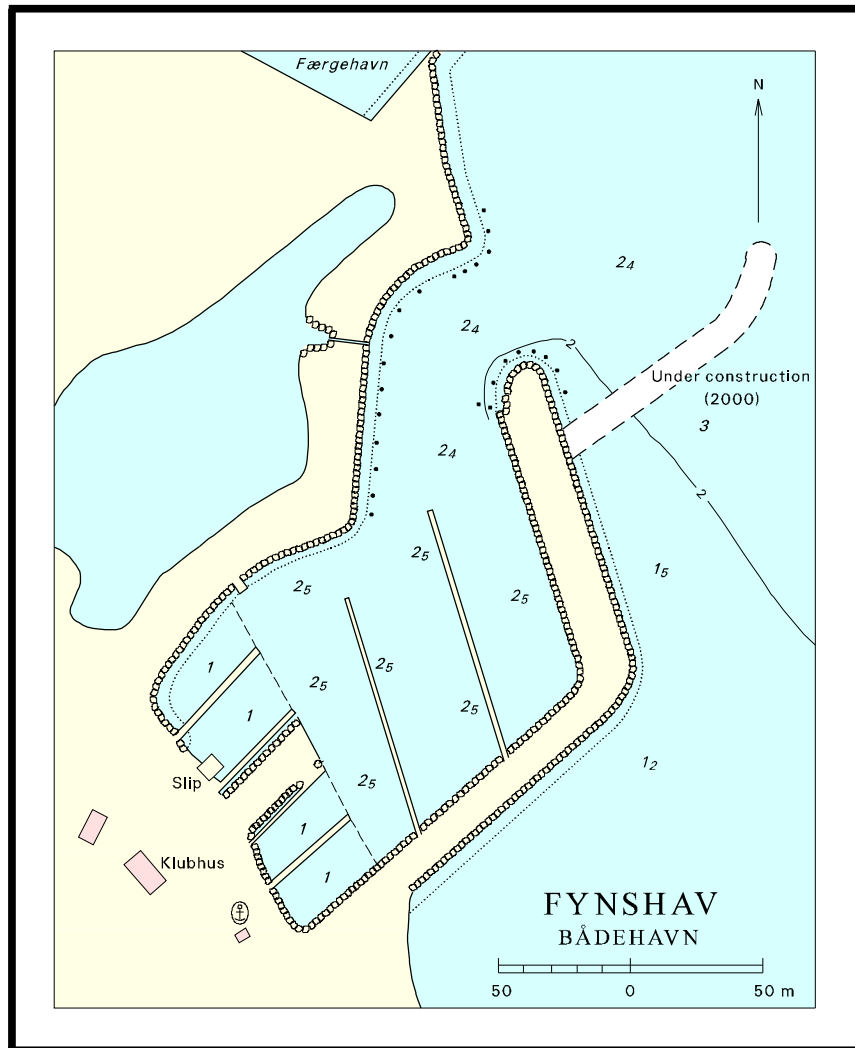
i den gravede rende og i havnen 1,2 m.

Side 155

Planen:

Dybden 0,9 m og dybderne 1,5 m (6 steder) rettes alle til 1,2 m.

(Skjern kommune, 22. juni 2000)



Søkortrettelser / *Chart Corrections*
på Internet
<http://www.kms.dk>

"Søkortrettelser" indeholder de officielle rettelser til danske, grønlandske og færøske søkort, de danske søsportskort samt "Den danske Havnelods", de regionale havnelodser og "Waypoints i danske farvande". "Søkortrettelser" fås i abonnement og udsendes desuden som bilag til Efterretninger for Søfarende (E.f.S.). Ved henvisninger til flere søkort i forskellig målestok nævnes kortet i største skala først og rettelserne er beskrevet, som den bør udføres i dette kort. Oplysningerne i parentes efter rettelserne refererer til E.f.S. (nr.-løbenr./år) eller anden kilde. Abonnement på "Søkortrettelser" kan tegnes for et kalenderår ved henvendelse til: Kort & Matrikelstyrelsen, Detailhandelskontoret, Rentemestervej 8, 2400 København NV, Telefon: 35 87 50 50 lokal 5304, Telefax: 35 87 50 68. E-mail: kms@kms.dk Pris for levering i 2000 kr. 83,- inkl. moms.

"Chart Corrections" contain the official corrections to the Danish, the Greenlandic and the Faeroese charts and the Danish pleasure craft chart series. "Chart Corrections" are only available as a subscription. Furthermore, they are annexed "Efterretninger for Søfarende" (Danish N. t. M.). When referring to several charts of different scales, the largest scale chart is mentioned first, and instructions for the correction of this chart are given. The figures in the brackets after the corrections refer to Danish N.t.M. (No/serial No/year) or other source. For orders or enquiries about subscription please contact: Kort & Matrikelstyrelsen, Retail Business Department, Rentemestervej 8, 2400 København NV. Tel.: + 45 35 87 50 50, ext. 5304, Fax: + 45 35 87 50 68. E-mail: kms@kms.dk Price for ' subscription in 2000 DKK 83,- .

© Kort & Matrikelstyrelsen 2000

Gengivelse er tilladt med tydelig kildeangivelse. Havneplaner mærket "© Kort & Matrikelstyrelsen" må ikke gengives eller reproduceres medmindre der foreligger skriftlig tilladelse hertil.