



SØKORTRETTELSER 42



CHART CORRECTIONS

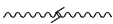


Rettelse nr. / Correction No 348 – 363


© Kort & Matrikelstyrelsen
ISSN 0905-1481

Kort / Chart	Rettelse nr. / Correction No	Kort / Chart	Rettelse nr. / Correction No
92 (INT	348	196	361
103 (INT1303)	360	197	362
104	362	1550	363
108 (INT 1448)	349	S 124	349
112 (INT 1380)	350, 351, 353	S 213	350, 351, 353
113	352	S 226	352
114 (INT 1377)	352	S 303	357
127 (INT 1372)	353	S 303 Plan A	357
131 (INT 1331)	357	S 315	361
132 (INT 1332)	357	S 323	354, 355, 356, 358
133 (INT 1333)	357	S 324	354, 355, 356
134 (INT 1334)	354, 355, 356, 357, 358	S 325	356
152 (INT 1373)	359, 360	S 405	360
188	362	S 406	359
195	360		

Rettelse nr. / Correction No.
Kort / Chart

- 348**
92 (INT 1300)
- Grønningen Fyr**
Ret / Amend Oc(3)WRG. 13-10 M ca. 58°04,8'N 8°05,6'E
til / to Fl(2)WRG. 11-8 M
(Statens Kartverk, 16. oktober 2002)
- 349**
108 (INT 1448)
S 124
- Stenodde S**
Tilføj på 1) og 2)
Insert in 1) and 2)  1) 56°36,70'N 8°16,07'E
2) 56°36,46'N 8°17,24'E
- Tilføj mellem 1) og 2)
Insert between 1) and 2) Obstn 4 m
(42/1007 2002)
- 350**
112 (INT 1380)
S 213
- Knebel Vig**
Udtag / Delete  56°13,32'N 10°26,69'E
(38/908 2002)

351 112 (INT 1380) S 213	Ebeltoft Vig Tilføj dybde / <i>Insert depth</i>	12 m	56°09,331'N 10°37,563'E
			(42/1005 2002)
352 113 114 (INT 1377) S 226	Alrø N Tilføj mellem 1) – 3) <i>Insert joining 1) – 3)</i>		1) 55°52,733'N 10°03,550'E 2) 55°52,317'N 10°03,672'E 3) 55°52,147'N 10°03,728'E
	Tilføj / <i>Insert</i>		55°52,142'N 10°03,729'E 55°52,147'N 10°03,728'E
			(42/1003 2002)
353 127 (INT 1372) 112 (INT 1377) S 213	Århus Havn E Tilføj / <i>Insert</i>	▲ Fl.G.3s	56°09,333'N 10°15,995'E
			(42/1004 2002)
354 134 (INT 1334) S 323 S 324	Prøvestenshavnen Ret dybden til 8,5 m i et 10 m bredt område langs kajen mellem 1) og 2) <i>Amend the depth to 8,5 m in a 10 m wide area alongside the quay joining 1) and 2)</i>		1) 55°40,617'N 12°38,175'E, N-ende kaj 857 / <i>N-end quay 857</i> 2) 55°40,542'N 12°38,075'E, S-ende kaj 856 / <i>S-end quay 856</i>
			(42/990 2002)
355 134 (INT 1334) S 323 S 324	Refshaleøen W. Ret dybden S for en linie mellem 1) og 2) fra 7,5 m til 7,3 m <i>Amend the depth S of a line joining 1) and 2) from 7,5 m to 7,3 m</i>		1) 55°41,705'N 12°36,264'E 2) 55°41,671'N 12°36,455'E
			(42/985 2002)
356 134 (INT 1334) S 323 S 324 S 325	Søndre Toldbod. Amaliehaven Ret dybden til 6 m i et 10 m bredt område langs kajen mellem 1) og 2). Se medfølgende udsnit <i>Amend the depth to 6 m in a 10 m wide area alongside the quay joining 1) and 2). See the enclosed extract</i>		1) 55°41,288'N 12°35,958'E, N-ende kaj 168 / <i>N-end quay 168</i> 2) 55°40,883'N 12°35,637'E, S-ende kaj 161 / <i>S-end quay 161</i>
			(42/986 2002)
357 134 (INT 1334) 133 (INT 1333) 131 (INT 1331) 132 (INT 1332) S 303 S 303 Plan A	Middelgrund W. Ret / <i>Amend</i> Til / <i>to</i>		55°41,665'N 12°39,439'E
			(42/992 2002)

358 134 (INT 1334) S 323	Frihavnen Tilføj en stenskråning langs kysten (kaj 229) mellem 1) og 2) <i>Insert a stone slope alongside the coast (quay 229) joining 1) and 2)</i>		1) 55°42,34'N 12°35,93'E 2) 55°42,26'N 12°35,93'E	(Copenhagen Malmö Port AB, 15 oktober 2002)
359 152 (INT 1373) S 406	Fyn – Skarø - Drejø Tilføj mellem 1) og 2) og 3) – 6) <i>Insert joining 1) and 2) and 3) – 6)</i>	Vand → → →	1) 55°01,68'N 10°30,27'E 2) 55°00,60'N 10°28,37'E 3) 54°59,92'N 10°27,38'E 4) 54°59,03'N 10°26,29'E 5) 54°58,73'N 10°26,14'E 6) 54°58,44'N 10°26,16'E (42/996 2002)	
360 152 (INT 1373) 195 103 (INT 1303) S 405	Marstal Bugt Tilføj dybde / <i>Insert depth</i> 12,6 m Udtag / <i>Delete</i> 10,2 m PA		54°47,00'N 10°32,70'E ca. 54°47,1'N 10°32,9'E	(42/983 2002)
361 196 S 315	Rødbyhavn S Tilføj / <i>Insert</i>	⊥ (R.Lts)	54°38,99'N 11°21,73'E	(42/984 2002)
362 197 104 188	Darsser Ort SW Tilføj med dybde 15,3 m <i>Insert with depth 15,3 m</i>		54°23,60'N 12°15,50'E	(NfS 41/02)
363 1550	Egedesminde. Transitø Udtag / <i>Delete</i>	↑ Iso 2s. ↑ F.G og ↑ F.R overetlinier (203° og 222°) <i>leading lines (203° and 222°)</i>	68°42,65'N 52°53,00'W ca. 68°42,65'N 52°52,98'W	(42/1009 2002)

Havnelodserne

Den Grønlandske Havnelods

Side 206 – Aasiaat

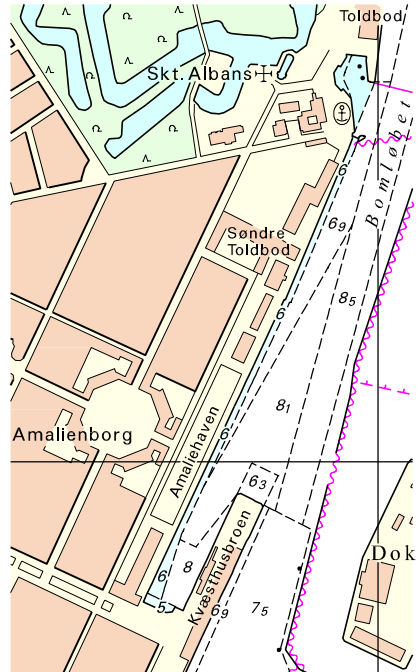
Udtag de 3 ankermærke fyrbåker på NE-siden af Transitø.

Side 209

Ankring og fortøjning 1. rettes i overensstemmelse med ovenstående.
2. Ankerplads I udtages

(42/1009 2002)

Udsnit kort/Extract Chart 134



Sokortrettelser/Chart Corrections 42/2002

Søkortrettelser / *Chart Corrections*
på Internet
<http://www.kms.dk>

"Søkortrettelser" indeholder de officielle rettelselser til danske, grønlandske og færøske søkort, de danske søsportskort samt "Den danske Havnelods, Erhvervshavn" og de regionale havnelodser. "Søkortrettelser" fås i abonnement og udsendes desuden som bilag til Efterretninger for Søfarende (E.f.S.). Ved henvisninger til flere søkort i forskellig målestok nævnes kortet i største skala først og rettelsen er beskrevet, som den bør udføres i dette kort. Oplysningerne i parentes efter rettelselserne refererer til E.f.S. (nr.-løbenr./år) eller anden kilde. Abonnement på "Søkortrettelser" kan tegnes for et kalenderår ved henvendelse til: Kort & Matrikelstyrelsen, Detailhandelskontoret, Rentemestervej 8, 2400 København NV, Telefon: 35 87 50 50 lokal 5304, Telefax: 35 87 50 68. E-mail: kms@kms.dk. Pris for levering i 2002 kr. 88,- inkl. moms.

"Chart Corrections" contain the official corrections to the Danish, the Greenlandic and the Faeroese charts and the Danish small craft chart series. "Chart Corrections" are only available as a subscription. Furthermore, they are annexed "Efterretninger for Søfarende" (Danish N. t. M.). When referring to several charts of different scales, the largest scale chart is mentioned first, and instructions for the correction of this chart are given. The figures in the brackets after the corrections refer to Danish N.t.M. (No/serial No/year) or other source. For orders or enquiries about subscription please contact: Kort & Matrikelstyrelsen, Retail Business Department, Rentemestervej 8, 2400 København NV. Tel.: + 45 35 87 50 50, ext. 5304, Fax: + 45 35 87 50 68. E-mail: kms@kms.dk. Price for subscription in 2002 DKK 88,-.

© Kort & Matrikelstyrelsen 2002

Gengivelse er tilladt med tydelig kildeangivelse. Havneplaner mærket "© Kort & Matrikelstyrelsen" må ikke gengives eller reproduceres medmindre der foreligger skriftlig tilladelse hertil.