



SØKORTRETTELSE 22


CHART CORRECTIONS

Rettelse nr. / Correction No. 136 - 146


© Kort & Matrikelstyrelsen
ISSN 0905-1481


Kort / Chart	Rettelse nr. / Correction No	Kort / Chart	Rettelse nr. / Correction No
102 (INT 1302)	136	2100	142
116	137	2200	143
117	138	2300	144
132 (INT 1332)	139	2310	145
133 (INT 1333)	140	2400	146
134 (INT 1334)	141		

Rettelse nr. / Correction No.
Kort / Chart

- 136**
102 (INT 1302)
- Samsø Bælt**
Udtag vrage med dybde 10 m  ca. 55°50,0'N 10°51,8'E
Delete wreck with depth 10 m
(KMS, 1. juni 2006)
- 137**
116
- Kulhuse Havn N**
Tilføj medfølgende udsnit, der viser ny afmærkning
Insert accompanying block showing new buoyage
ca. 55°56,3'N 11°54,3'E
(22/508 2006)
- 138**
117
- Kulhuse Havn N**
Tilføj medfølgende udsnit, der viser ny afmærkning
Insert accompanying block showing new buoyage
ca. 55°56,3'N 11°54,3'E
(22/508 2006)
- 139**
132 (INT 1332)
Plan
- Køge Havn**
Tilføj medfølgende udsnit, der viser ændring af dybden ved kaj 11
Insert accompanying block showing change of depth at quay 11
55°27,19'N 12°11,70'E,
kaj / quay 11
(22/501 2006)

2

140
133 (INT 1333) **Trekroner E**
Flyt fra 1) til 2)
Move from 1) to 2)  (1.4-15.11) 1) 55°42,18'N 12°37,18'E
2) 55°42,18'N 12°37,42'E
(22/500 2006)

141
134 (INT 1334) **Trekroner E**
Flyt fra 1) til 2)
Move from 1) to 2)  (1.4-15.11) 1) 55°42,18'N 12°37,18'E
2) 55°42,18'N 12°37,42'E
(22/500 2006)



142
2100 **Kap Farvel – Kap Herluf Trolle**
Tilføj efter sidste sætning i noten
TERRITORIALGRÆNSE:
Se note vedrørende positioner.



*Insert after the last sentence in the
note LIMIT OF TERRITORIAL SEA:
See note concerning positions.*

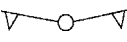
Tilføj efter sidste sætning i noten
FISKERIGRÆNSE:
Se note vedrørende positioner.

*Insert after the last sentence in the
note FISHERY LIMIT:
See note concerning positions.*

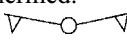
(KMS, 1. juni 2006)

143
2200 **Kap Herluf Trolle – Kap Poul
Løvenørn**
Ret basislinien  fra 1) til 2) til en ret linie mellem 1) og 2). 1) 64°40,00'N 39°57,60'W,
ramme / border
Ret 3 sømilegegrænsen — + + — i 2) 64°20,00'N 40°11,80'W
overensstemmelse hermed. 3) 63°41,10'N 40°30,70'W
*Amend the baseline  from 4) 63°32,10'N 40°39,90'W
1) to 2) to a straight line between 1) 5) 63°06,20'N 41°10,90'W
and 2). 6) 62°51,90'N 41°30,00'W
*Amend the 3-mile limit — + + — 7) 61°49,60'N 42°02,10'W
accordingly. 8) 61°32,30'N 42°14,00'W
9) 61°10,00'N 42°30,00'W,
ramme / border*

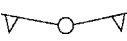
Ret basislinien  fra 2) til 3) til en ret linie mellem 2) og 3).
Ret 3 sømilegegrænsen — + + — i
overensstemmelse hermed.
*Amend the baseline  from
2) to 3) to a straight line between 2)
and 3).
*Amend the 3-mile limit — + + —
accordingly.***

Ret basislinien  fra 4) til 5) til en ret linie mellem 4) og 5).

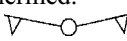
Ret 3 sømilegrænsen — + + — i overensstemmelse hermed.

Amend the baseline  from 4) to 5) to a straight line between 4) and 5).

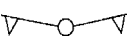
Amend the 3-mile limit — + + — accordingly.

Ret basislinien  fra 6) til 7) til en ret linie mellem 6) og 7).

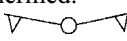
Ret 3 sømilegrænsen — + + — i overensstemmelse hermed.

Amend the baseline  from 6) to 7) to a straight line between 6) and 7).

Amend the 3-mile limit — + + — accordingly.

Ret basislinien  fra 8) til 9) til en ret linie mellem 8) og 9).

Ret 3 sømilegrænsen — + + — i overensstemmelse hermed.

Amend the baseline  from 8) to 9) to a straight line between 8) and 9).

Amend the 3-mile limit — + + — accordingly.

Erstat noten TERRITORIAL-GRÆNSE med ny note.

Replace the note LIMIT OF TERRITORIAL SEA by new note.

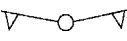
Erstat noten FISKERIGRÆNSE med ny note.

Replace the note FISHERY LIMIT by new note.

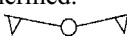
(Anordning nr. 1004 af 15. oktober 2004 og KMS, 1. juni 2006)

144
2300

Kap Poul Løvenørn - Kap Gustav Holm

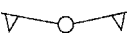
Ret basislinien  fra 1) til 2) til en ret linie mellem 1) og 2).

Ret 3 sømilegrænsen — + + — i overensstemmelse hermed.


Amend the baseline  from 1) to 2) to a straight line between 1) and 2).

Amend the 3-mile limit — + + — accordingly.

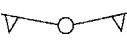
- 1) 66°50,00'N 33°44,50'W,
ramme / border
- 2) 66°45,55'N 33°52,80'W
- 3) 66°19,20'N 34°47,50'W
- 4) 65°44,40'N 36°08,20'W
- 5) 65°29,05'N 37°03,50'W
- 6) 64°59,50'N 39°43,30'W
- 7) 64°25,00'N 40°08,50'W,
ramme / border

Ret basislinien  fra 3) til 4) til en ret linie mellem 3) og 4).


Ret 3 sømylegrænsen — + + — i overensstemmelse hermed.


Amend the baseline  from 3) to 4) to a straight line between 3) and 4).

Amend the 3-mile limit — + + — accordingly.


Ret basislinien  fra 5) til 6) til en ret linie mellem 5) og 6).

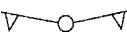
Ret 3 sømylegrænsen — + + — i overensstemmelse hermed.

Ret 12 sømylegrænsen —  — i overensstemmelse hermed.


Amend the baseline  from 5) to 6) to a straight line between 5) and 6).


Amend the 3-mile limit — + + — accordingly.

Amend the 12-mile limit —  — accordingly.


Ret basislinien  fra 6) til 7) til en ret linie mellem 6) og 7).

Ret 3 sømylegrænsen — + + — i overensstemmelse hermed.

Ret 12 sømylegrænsen —  — i overensstemmelse hermed.

Amend the baseline  from 6) to 7) to a straight line between 6) and 7).

Amend the 3-mile limit — + + — accordingly.

Amend the 12-mile limit —  — accordingly.

Erstat noten TERRITORIAL-GRÆNSE med ny note.

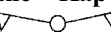
Replace the note LIMIT OF TERRITORIAL SEA by new note.

Erstat noten FISKERIGRÆNSE med ny note.


Replace the note FISHERY LIMIT by new note.


145
2310

Kap Tycho Brahe – Kap Dan


Ret basislinien  fra 1) til 2) til en ret linie mellem 1) og 2).

Ret 3 sømilegrænsen — + + — i overensstemmelse hermed.

Tilføj 12 sømilegrænsen  i overensstemmelse hermed.

Amend the baseline  from 1) to 2) to a straight line between 1) and 2).

Amend the 3-mile limit — + + — accordingly.

Insert the 12-mile limit  accordingly.

Erstat noten TERRITORIAL-GRÆNSE med ny note.

Replace the note LIMIT OF TERRITORIAL SEA by new note.

Tilføj noten FISKERIGRÆNSE

Insert the note FISHERY LIMIT

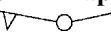
1) 65°29,05'N 37°03,50'W,
ramme / border

2) 65°16,60'N 38°11,30'W,
ramme / border


(Anordning nr. 1004 af 15. oktober 2004 og KMS, 1. juni 2006)

146
2400

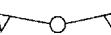
Kap Gustav Holm – Kap Vedel

Ret basislinien  fra 1) til 2) til en ret linie mellem 1) og 2).


Ret 3 sømilegrænsen — + + — i overensstemmelse hermed.

Amend the baseline  from 1) to 2) to a straight line between 1) and 2). Amend the 3 mile limit

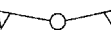
— + + — accordingly.

Ret basislinien  fra 2) til 3) til en ret linie mellem 2) og 3).


Ret 3 sømilegrænsen — + + — i overensstemmelse hermed.

Amend the baseline  from 2) to 3) to a straight line between 2) and 3).

Amend the 3 mile limit — + + — accordingly.

Ret basislinien  fra 3) til 4) til en ret linie mellem 3) og 4).

Ret 3 sømilegrænsen — + + — i overensstemmelse hermed.

Amend the baseline  from 3) to 4) to a straight line between 3) and 4).

Amend the 3-mile limit — + + — accordingly.

1) 68°40,00'N 26°23,40'W,
ramme / border

2) 68°28,90'N 27°37,20'W

3) 68°13,00'N 29°25,00'W

4) 68°07,50'N 30°11,00'W

5) 68°05,70'N 30°30,10'W

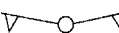
6) 67°36,00'N 32°30,10'W

7) 66°54,55'N 33°35,00'W


8) 66°45,60'N 33°52,60'W

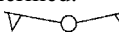
9) 66°35,60'N 34°12,90'W

10) 66°25,00'N 34°35,00'W,
ramme / border


Ret basislinien  fra 5) til 6) til en ret linie mellem 5) og 6).

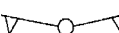
Ret 3 sømilegrænsen — + + — i overensstemmelse hermed.

Ret 12 sømilegrænsen  i overensstemmelse hermed.

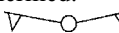
Amend the baseline  from 5) to 6) to a straight line between 5) and 6).

Amend the 3-mile limit — + + — accordingly.

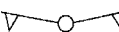
Amend the 12-mile limit  accordingly.

Ret basislinien  fra 6) til 7) til en ret linie mellem 6) og 7).

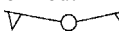
Ret 3 sømilegrænsen — + + — i overensstemmelse hermed.

Amend the baseline  from 6) to 7) to a straight line between 6) and 7).

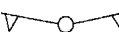
Amend the 3-mile limit — + + — accordingly.

Ret basislinien  fra 7) til 8) til en ret linie mellem 7) og 8).

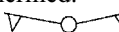
Ret 3 sømilegrænsen — + + — i overensstemmelse hermed.

Amend the baseline  from 7) to 8) to a straight line between 7) and 8).

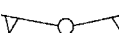
Amend the 3-mile limit — + + — accordingly.

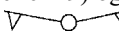
Ret basislinien  fra 8) til 9) til en ret linie mellem 8) og 9).

Ret 3 sømilegrænsen — + + — i overensstemmelse hermed.

Amend the baseline  from 8) to 9) to a straight line between 8) and 9).

Amend the 3-mile limit — + + — accordingly.

Ret basislinien  fra 9) til 10) til en ret linie mellem 9) og 10).

Amend the baseline  from 9) to 10) to a straight line between 9) and 10).

Erstat noten TERRITORIAL-
GRÆNSE med ny note.
*Replace the note LIMIT OF
TERRITORIAL SEA by new note.*


Erstat noten FISKERIGRÆNSE med
ny note.
*Replace the note FISHERY LIMIT by
new note.*


*(Anordning nr. 1004 af 15. oktober
2004 og KMS, 1. juni 2006)*

Noter til kort 2200 / Notes for chart 2200

TERRITORIALGRÆNSE — + + —
Basislinien for 3M territorialgrænsen er vist iht.
anordning nr. 191 af 27.05.1963, ændret ved
anordning nr. 636 af 06.09.1991 samt anordning nr.
1004 af 15.10.2004.
Ved afsætning af punkterne er anvendt de navngivne
lokaliteter og ikke de anførte positioner.
Se note vedrørende positioner.

LIMIT OF TERRITORIAL SEA — + + —
The territorial sea baseline is shown in accordance to
executive order no 191 dated 27.5.1963, changed by
executive order no 636 dated 06.09.1991 and
executive order no 1004 dated 15.10.2004. The
points are laid down according to the named
localities and not to the positions mentioned.
See note concerning positions.


FISKERIGRÆNSE —  —
Vedrørende fiskerigrænsen henvises til
bekendtgørelse nr. 225 af 1.6.1983.
Se note vedrørende positioner.


FISHERY LIMIT —  —
Regarding the fishery limit, reference is made to
executive order no 225 dated 1.6.1983.
See note concerning positions.

Noter til kort 2300 / Notes for chart 2300

TERRITORIALGRÆNSE — + + —
Basislinien for 3M territorialgrænsen er vist iht.
anordning nr. 191 af 27.05.1963, ændret ved
anordning nr. 636 af 06.09.1991 samt anordning nr.
1004 af 15.10.2004.
Ved afsætning af punkterne er anvendt de navngivne
lokaliteter og ikke de anførte positioner.
Se note vedrørende positioner.

LIMIT OF TERRITORIAL SEA — + + —
The territorial sea baseline is shown in accordance to
executive order no 191 dated 27.5.1963, changed by
executive order no 636 dated 06.09.1991 and
executive order no 1004 dated 15.10.2004. The
points are laid down according to the named
localities and not to the positions mentioned.
See note concerning positions.

FISKERIGRÆNSE —  —
Vedrørende fiskerigrænsen henvises til
bekendtgørelse nr. 225 af 1.6.1983.
Se note vedrørende positioner.

FISHERY LIMIT —  —
Regarding the fishery limit, reference is made to
executive order no 225 dated 1.6.1983.
See note concerning positions.

Noter til Kort 2310 / Notes for chart 2310

TERRITORIALGRÆNSE — + + —

Basislinien for 3M territorialgrænsen er vist iht. anordning nr. 191 af 27.05.1963, ændret ved anordning nr. 636 af 06.09.1991 samt anordning nr. 1004 af 15.10.2004.

Ved afsætning af punkterne er anvendt de navngivne lokaliteter og ikke de anførte positioner. Se note vedrørende positioner.

LIMIT OF TERRITORIAL SEA — + + —

The territorial sea baseline is shown in accordance to executive order no 191 dated 27.5.1963, changed by executive order no 636 dated 06.09.1991 and executive order no 1004 dated 15.10.2004. The points are laid down according to the named localities and not to the positions mentioned. See note concerning positions.

FISKERIGRÆNSE — —

Vedrørende fiskerigrænsen henvises til bekendtgørelse nr. 225 af 1.6.1983. Se note vedrørende positioner.

FISHERY LIMIT — —

Regarding the fishery limit, reference is made to executive order no 225 dated 1.6.1983. See note concerning positions.

Noter til Kort 2400 / Notes for chart 2400

TERRITORIALGRÆNSE — + + —

Basislinien for 3M territorialgrænsen er vist iht. anordning nr. 191 af 27.05.1963, ændret ved anordning nr. 636 af 06.09.1991 samt anordning nr. 1004 af 15.10.2004.

Ved afsætning af punkterne er anvendt de navngivne lokaliteter og ikke de anførte positioner. Se note vedrørende positioner.

LIMIT OF TERRITORIAL SEA — + + —

The territorial sea baseline is shown in accordance to executive order no 191 dated 27.5.1963, changed by executive order no 636 dated 06.09.1991 and executive order no 1004 dated 15.10.2004. The points are laid down according to the named localities and not to the positions mentioned. See note concerning positions.

FISKERIGRÆNSE — —

Vedrørende fiskerigrænsen henvises til bekendtgørelse nr. 225 af 1.6.1983. Se note vedrørende positioner.

FISHERY LIMIT — —

Regarding the fishery limit, reference is made to executive order no 225 dated 1.6.1983. See note concerning positions.

Havneoplysninger

Den danske Havnelods, Erhvervshavne – 2002

Side 48 – Bogense Marina og Havn

Havnens navn er ændret til **Bogense Havn og Marina**.

Tilføj nyt afsnit:

Særlige bestemmelser

(Uddrag af Havnereglement for Bogense Havn og Marina af 18. april 2006)

Regler for sejlads.

For sejlads inden for havnens område gælder den til enhver tid af Søfartsstyrelsen fastsatte "Bekendtgørelse om regler for sejlads m.m. i visse danske farvande".

Ordensbestemmelser.

For havnen gælder "Standardreglement for overholdelse af orden i danske lystbådehavne og mindre fiskerihavne" med følgende præciseringer:
Der må ikke ankres inden for marinaens og havnens søområde samt i sejløb til havnen uden bydende nødvendighed, med mindre havneopsynet har givet tilladelse dertil.

Sejlads inden for havnens område skal foregå med langsom fart med maksimum 3 knob.

(21/494 2006)

Side 218 – Karrebæksminde Havn

Erstat planen med medfølgende plan.

(KMS, 1. juni 2006)

Side 274 – Køge Havn

Planen.

Tilføj medfølgende udsnit, der viser ændring af dybden ved kaj 11.

(22/501 2006)

www.danskehavnelods.dk

Bogense Marina og Havn

Havnens navn er ændret til **Bogense Havn og Marina**.

Tekst i afsnittet **Særlige bestemmelser** opdateret.

(21/494 2006)

Gilleleje Havn

Tekst i afsnittet **Havnen** opdateret.

(22/498 2006)

Femø Havn

Tekst i afsnittet **Havnen** opdateret.

(22/504 2006)

Frederikshavn Havn

Tekst i afsnittet **Havnen** opdateret.

(22/512-513 2006)

Hanstholm Havn

Tekst i afsnittet **Havnen** opdateret.

(22/518-519-520-521 2006)

Karrebæksminde Havn

Plan opdateret.

(KMS, 1. juni 2006)

Kulhuse Havn

Tekst i afsnittet **Afmærkning** opdateret.

(22/508 2006)

Køge Havn

Plan opdateret.

(22/501 2006)

Nibe Lystbådehavn

Tekst i afsnittet **Havnen** opdateret.

(22/514 2006)

Oddesundbroen

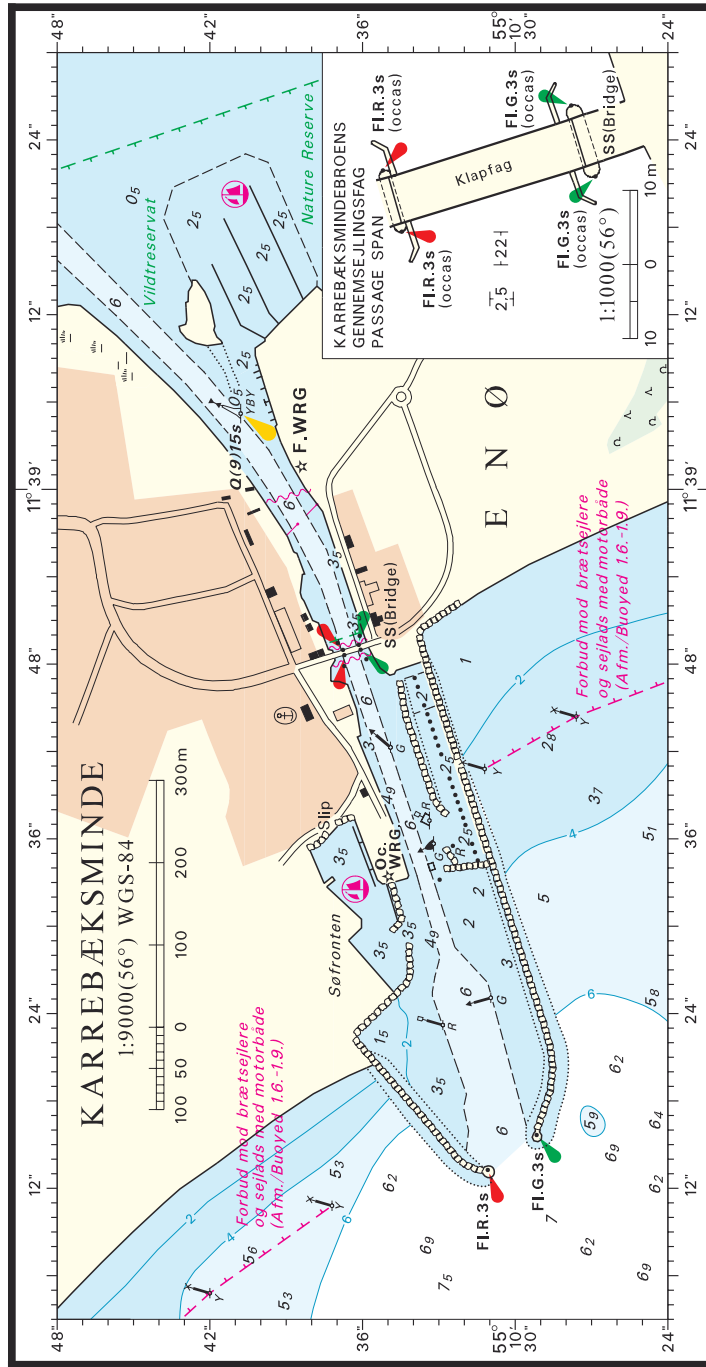
Tekst i afsnittet **Særlige bestemmelser**
opdateret.

(22/526 2006)

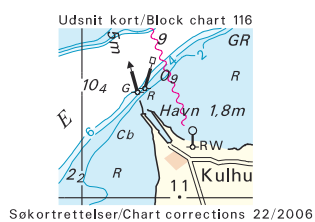
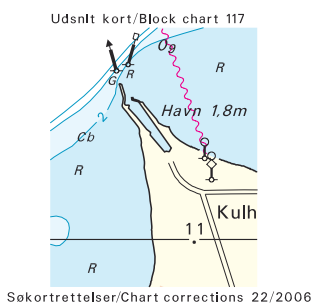
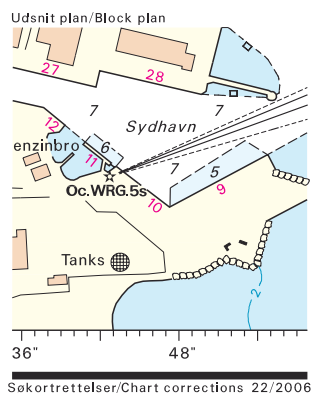
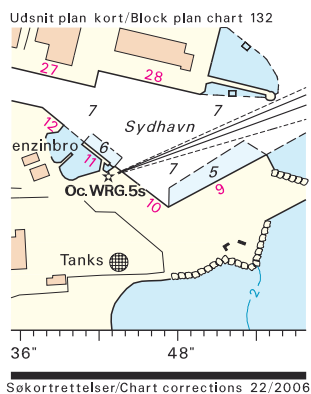
Sletten Havn

Tekst i afsnittet **Havnen** opdateret.

(22/499 2006)



© Kort & Matrikelstyrelsen
 Sekortrettelser / Chart Corrections 22 / 2006



Søkortrettelser / *Chart Corrections*
på internet
<http://www.kms.dk>

"Søkortrettelser" indeholder de officielle rettelser til danske, grønlandske og færøske søkort. "Søkortrettelser" fås i abonnement og udsendes desuden som bilag til Efterretninger for Søfarende (EFS). Oplysningerne i parentes efter rettelserne refererer til EFS (nr./løbenr. år) eller anden kilde. Abonnement på "Søkortrettelser" kan tegnes for et kalenderår ved henvendelse til: Schultz Distribution, Herstedvang 4, 2620 Albertslund, telefon: 43 22 73 00. E-post: soekort@schultz.dk. Pris for levering i 2006 kr. 95,50 inkl. moms.

"Chart Corrections" contain the official corrections to the Danish, the Greenlandic and the Faroese charts. "Chart Corrections" are available as a subscription. Furthermore, they are annexed "Efterretninger for Søfarende" (Danish NtM). The figures in the brackets after the corrections refer to Danish NtM (No/serial year) or other source. For orders or enquiries about subscription please contact: Schultz Distribution, Herstedvang 4, 2620 Albertslund, phone: 43 22 73 00. E-mail: soekort@schultz.dk. Price for subscription in 2006 DKK 95,50.

© Kort & Matrikelstyrelsen 2006

Gengivelse er tilladt med tydelig kildeangivelse. Havneplaner mærket "© Kort & Matrikelstyrelsen" må ikke gengives eller reproduceres medmindre der foreligger skriftlig tilladelse hertil.