



SØKORTRETTELSE

11

DANISH CHART CORRECTIONS

Rettelse nr. / Correction no.

108 - 119

Kort / Chart	Rettelse nr. / Correction no.	Kort / Chart	Rettelse nr. / Correction no.
92 (INT 1300)	108	188	114, 115
100	109	189 (INT 1336)	116
101 (INT 1301)	110	197	117
104	111	1430	118
112 (INT 1380)	112	1451	119
114 (INT 1377)	113		

Søkortrettelser / Chart Corrections

på / via

www.kms.dk

"Søkortrettelser" indeholder de officielle rettelser til danske, grønlandske og færøske søkort.

Oplysningerne i parentes efter rettelserne refererer til EFS (nr./løbenr. år) eller anden kilde.

"Chart Corrections" contains the official corrections to Danish, Greenland and Faroese charts.

The figures in brackets after the corrections refer to EFS (no./serial no. year) or other source.

© Kort & Matrikelstyrelsen 2011

Gengivelse er tilladt med tydelig kildeangivelse.

Havneplaner mærket "© Kort & Matrikelstyrelsen" må ikke gengives eller reproducere medmindre der foreligger skriftlig tilladelse hertil.





Reproduction is permitted with clear source indication.

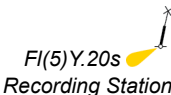



Port plans labelled "© Kort & Matrikelstyrelsen" must not be reproduced or duplicated unless there is written consent.

Kort & Matrikelstyrelsen, Søkortområdet, Rentemestervej 8, 2400 København NV, Tlf: 72 54 50 00, soe@kms.dk, www.kms.dk

National Survey and Cadastre, Hydrographic Office, Rentemestervej 8, DK-2400 Copenhagen NV, Tel: +45 72 54 50 00, soe@kms.dk, www.kms.dk

Rettelse nr. /
Correction no.
Kort / Chart

108 92 (INT 1300)	Tannis Bugt. Skagen W Ret / Amend	++	57°44,968'N 010°12,918'E
	til / to	 Wk	(11/377 2011)
109 100	Tannis Bugt. Skagen W Ret / Amend	++	57°44,968'N 010°12,918'E
	til / to	 Wk	(11/377 2011)
110 101 (INT 1301)	Tannis Bugt. Skagen W Ret / Amend	++	57°44,968'N 010°12,918'E
	til / to	 Wk	(11/377 2011)
111 104	Kadetrenden. Darsser Ort W Udtag / Delete	 Obstn	54°29,170'N 012°19,908'E
			(NFS 09/11)
112 112 (INT 1380)	Hov Rende Tilføj i området begrænset af ----- mellem 1) - 8) Insert in the area bounded by ----- between 1) - 8)	<i>Regatta Area</i> 1.4. - 15.11. <i>Buoyed</i>	1) 55°53,167'N 010°17,083'E 2) 55°53,000'N 010°17,416'E 3) 55°53,167'N 010°17,750'E 4) 55°53,416'N 010°17,833'E 5) 55°53,667'N 010°17,750'E 6) 55°53,833'N 010°17,416'E 7) 55°53,667'N 010°17,083'E 8) 55°53,416'N 010°17,000'E
			(11/373 2011)
113 114 (INT 1377)	Hov Rende Tilføj i området begrænset af ----- mellem 1) - 8) Insert in the area bounded by ----- between 1) - 8)	<i>Regatta Area</i> 1.4. - 15.11. <i>Buoyed</i>	1) 55°53,167'N 010°17,083'E 2) 55°53,000'N 010°17,416'E 3) 55°53,167'N 010°17,750'E 4) 55°53,416'N 010°17,833'E 5) 55°53,667'N 010°17,750'E 6) 55°53,833'N 010°17,416'E 7) 55°53,667'N 010°17,083'E 8) 55°53,416'N 010°17,000'E
			(11/373 2011)

114 188	Bornholm NE Ref. Søkortrettelser / Chart Corrections 49/460 2010 Udtag / Delete		55°38,21'N 016°17,65'E (Ufs 346/7082 2011)
115 188	Bornholm W. Vang Udtag / Delete	Havn 7,5m	55°14,37'N 014°45,25'E (11/362 2011)
116 189 (INT 1336)	Bornholm W. Vang Udtag / Delete	 Havn 7,5m	55°14,71'N 014°43,85'E (11/362 2011)
117 197	Kadetrenden. Darsser Ort W Udtag / Delete		54°29,170'N 012°19,908'E (NFS 09/11)
118 1430	Ulkebugt N og E Udtag på 1) og 2) / Delete in 1) and 2) Udtag på 3) / Delete in 3)	Bns ⚓	1) 66°56,95'N 053°38,85'W 2) 66°56,85'N 053°37,40'W 3) 66°56,77'N 053°38,75'W (11/380 2011)
119 1451	Holsteinsborg. Ulkebugt N og E Udtag på 1) og 2) med tilhørende overretlinie Delete in 1) and 2) with associated leading line Udtag på 3) / Delete in 3)	 ⚓	1) 66°56,93'N 053°38,73'W 2) 66°56,88'N 053°37,42'W 3) 66°56,77'N 053°38,75'W (11/380 2011)

HAVNEOPLYSNINGER

www.danskehavnelods.dk

***Den danske Havnelods, Erhvervs-
havne***

Hanstholm Havn

Afsnittet Anmærkning opdateret.

(11/378 2011)

Kong Frederik IXs Bro

Afsnittet Anmærkning opdateret.

(11/370 2011)

Lundeborg Havn

Afsnittet Anmærkning udtaget.

(11/371 2011)

Storstrømsbroen

Afsnittet Anmærkning opdateret.

(11/369 2011)

Vang Pier

Afsnittene Havnen, Fyr og Havnekontor opdateret. Plan opdateret.

(11/362 2011)


Aalborg Havn

Afsnittet Anmærkning opdateret.

(11/376 2011)

Side 490 - Vang Pier

Rettelse til plan:

Udtag *Fl.G.5s*  på 55°14,79'N 014°43,70'E

Erstat afsnittet Havnen med:

Pieren er lukket for anløb.

Pieren, der ejes af Bornholms Regionskommune, er udskibningssted for granit og må kun benyttes til dette formål. Anlægget består af et kajanlæg på NW-siden af en ca. 150 m lang pier, som mod S og W er beskyttet af en ca. 350 m lang dækmole.

Udtag afsnittet Fyr.

Erstat afsnittet Havnekontor med:

Telefon 56 92 23 28 (Allinge Havn)

(Bornholms Regionskommune, 14. marts 2011 og
11/362 2011)