



SØKORTRETTELSE

40

DANISH CHART CORRECTIONS

Rettelse nr. / Correction no.

393 - 404

Kort / Chart	Rettelse nr. / Correction no.	Kort / Chart	Rettelse nr. / Correction no.
60	393	111 (INT 1381)	399
61	394	161	400
95 (INT 1451)	395	196	401
103 (INT 1303)	396	197	402
104	397	1100	403
108 (INT 1448)	398	1118	404

Søkortrettelser / Chart Corrections

på / via

www.kms.dk

"Søkortrettelser" indeholder de officielle rettelser til danske, grønlandske og færøske søkort.

Oplysningerne i parentes efter rettelserne refererer til EFS (nr./løbenr. år) eller anden kilde.

"Chart Corrections" contains the official corrections to Danish, Greenland and Faroese charts.

The figures in brackets after the corrections refer to EFS (no./serial no. year) or other source.

© Kort & Matrikelstyrelsen 2011

Gengivelse er tilladt med tydelig kildeangivelse.

Havneplaner mærket "© Kort & Matrikelstyrelsen" må ikke gengives eller reproducere medmindre der foreligger skriftlig tilladelse hertil.

Reproduction is permitted with clear source indication.








Port plans labelled "© Kort & Matrikelstyrelsen" must not be reproduced or duplicated unless there is written consent.

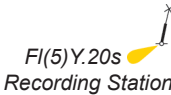
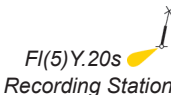
Kort & Matrikelstyrelsen, Søkortområdet, Rentemestervej 8, 2400 København NV, Tlf: 72 54 50 00, soe@kms.dk, www.kms.dk

National Survey and Cadastre, Hydrographic Office, Rentemestervej 8, DK-2400 Copenhagen NV, Tel: +45 72 54 50 00, soe@kms.dk, www.kms.dk

Rettelse nr. /
Correction no.

Kort / Chart

393 60	Esbjerg Havn S Ref: Søkortrettelser / Chart Corrections 21/200 2011 Udtag Delete		55°26,970'N 008°27,924'E (40/1111 og FRV, 12. oktober 2011)
394 61	Esbjerg Havn S Udtag Delete		55°26,970'N 008°27,924'E (40/1111 og FRV, 12. oktober 2011)
395 95 (INT 1451)	Esbjerg Havn S Ref: Søkortrettelser / Chart Corrections 21/202 2011 Udtag Delete	Q(9)15s 	55°26,970'N 008°27,924'E (40/1111 og FRV, 12. oktober 2011)
396 103 (INT 1303)	Femern Bælt N Tilføj på 1) - 3) Insert in 1) - 3)	FI(5)Y.20s  Recording Station	1) 54°35,30'N 011°26,70'E 2) 54°36,80'N 011°24,00'E 3) 54°38,00'N 011°21,50'E (40/1084 2011)
397 104	Femern Bælt N Tilføj på 1) - 10) Insert in 1) - 10)	FI(5)Y.20s  Recording Station	1) 54°30,60'N 011°54,30'E 2) 54°31,60'N 011°54,30'E 3) 54°32,73'N 011°43,70'E 4) 54°32,90'N 011°41,80'E 5) 54°33,00'N 011°36,00'E 6) 54°33,00'N 011°33,00'E 7) 54°34,00'N 011°30,00'E 8) 54°35,30'N 011°26,70'E 9) 54°36,80'N 011°24,00'E 10) 54°38,00'N 011°21,50'E (40/1084 2011)
398 108 (INT 1448)	Nissum Bredning. Røjensø Odde NNW Tilføj Insert	 Recording Station	56°41,340'N 008°21,006'E (40/1107 2011)
399 111 (INT 1381)	Ladestedet E Udtag på 1) og 2) Delete in 1) and 2)		1) 56°27,592'N 010°08,549'E 2) 56°27,635'N 010°08,515'E (40/1101 2011)

400 161	Bøgestrømmen S. De fire Koste Tilføj medfølgende udsnit <i>Insert accompanying block</i>		55°03,97'N 012°09,33'E		(40/1089 2011)	
401 196	Rødbyhavn - Rødsand S Tilføj på 1) - 8) <i>Insert in 1) - 8)</i>			1) 54°32,73'N 011°43,70'E 2) 54°32,90'N 011°41,80'E 3) 54°33,00'N 011°36,00'E 4) 54°33,00'N 011°33,00'E 5) 54°34,00'N 011°30,00'E 6) 54°35,30'N 011°26,70'E 7) 54°36,80'N 011°24,00'E 8) 54°38,00'N 011°21,50'E		(40/1084 2011)
402 197	Rødsand S Tilføj på 1) - 4) <i>Insert in 1) - 4)</i>			1) 54°30,60'N 011°54,30'E 2) 54°31,60'N 011°54,30'E 3) 54°32,73'N 011°43,70'E 4) 54°32,90'N 011°41,80'E		(40/1084 2011)
403 1100	Sermersût S Ret dybde / <i>Amend depth</i>		11	61°15,199'N 048°44,030'W		
	til / to		4			(40/1113 2011)
404 1118	Nunánguit alánguat Ret dybde / <i>Amend depth</i>		11	61°15,199'N 048°44,030'W		
	til / to		4			(40/1113 2011)

Udsnit kort/Block chart 161



Søkortrettelser/Chart Corrections 40/400 2011

HAVNEOPLYSNINGER

www.danskehavnelods.dk

Københavns Havn

Anmærkning opdateret.

(40/1087 2011)

Marstal Havn

Anmærkning tilføjet.

(40/1091 2011)

SEJLADSANVISNINGER

Den grønlandske Lods I, Vestgrønland

Side 159, **Indenskærsrute Arsuk Fjord – Frederikshåb.**

Linje 22 og 23 erstattes med:

Qajartalik. Herfra E. om *Arsuk Umanak*, N. på gennem Isaløb, vel klar af 4,5 m pullen c. 0,9 sm W. for *Uvkusigssiarfik* og videre gennem *Törnårssuk Løb*, der er rent midtfarvands. Med frisk eller stormende kuling er der i løbet meget

(40/1113 2011)

UDGIVELSER / PUBLICATIONS**Nyt kort udkommer / New chart to be published**

Kort / Chart	Titel og bemærkninger / Title and remarks	Udgave Edition	Skala / Scale
F	Færøerne med omgivende farvande Ref.: Søkortrettelser 39 2011 Kortet forventes udgivet ultimo december 2011.	1	1:1150000
	Faroe Islands with surrounding waters Ref.: Chart Corrections 39 2011 <i>The chart is scheduled for publication at the end of December 2011.</i>		