



SØKORTRETTELSE

DANISH CHART CORRECTIONS

15
2012

Rettelse nr. / Correction no.

98 - 113

Kort / Chart	Rettelse nr. / Correction no.	Kort / Chart	Rettelse nr. / Correction no.
93 (INT 1044)	98	189 (INT 1336)	103
104	99	198	104
157	100, 101	1333	105, 106, 107, 108
188	102	1352	109, 110, 111, 112, 113

Søkortrettelser / Chart Corrections

på / via

www.kms.dk

"Søkortrettelser" indeholder de officielle rettelser til danske, grønlandske og færøske søkort.

Oplysningerne i parentes efter rettelserne refererer til EFS (nr./løbenr. år) eller anden kilde.

"Chart Corrections" contains the official corrections to Danish, Greenland and Faroese charts.

The figures in brackets after the corrections refer to EFS (no./serial no. year) or other source.

© Kort & Matrikelstyrelsen 2012







Gengivelse er tilladt med tydelig kildeangivelse.

Havneplaner mærket "© Kort & Matrikelstyrelsen" må ikke gengives eller reproduceres medmindre der foreligger skriftlig tilladelse hertil.

Reproduction is permitted with clear source indication.

Port plans labelled "© Kort & Matrikelstyrelsen" must not be reproduced or duplicated unless there is written consent.

Rettelse nr. /
Correction no.
Kort / Chart

98 93 (INT 1044)	Regnar Oliefelt Ref.: Søkortrettelser/Chart Corrections 5/19 2012 Tilføj / Insert	<i>See Note</i>	55°23,171'N 005°16,423'E (5/211 2012)
99 104	Falsterborev S Ret / Amend Til / To	Recording Station ○ Recording Station FI(5)Y.20s 	55°13,766'N 012°34,613'E (15/377 2012)
100 157	Vejle Havn Tilføj / Insert		55°42,310'N 009°33,390'E (15/384 2012)
101 157 Plan B	Vejle Havn Tilføj / Insert		55°42,310'N 009°33,390'E (15/384 2012)
102 188	Kåsegrund NE og Bakkegrund SE Ref.: Søkortrettelser/Chart Corrections 18/176 2011 Ret på 1) og 2) / Amend in 1) and 2) Til / To	Recording Station ○ Recording Station FI(5)Y.20s 	1) 55°15,241'N 014°43,120'E 2) 54°57,874'N 014°51,019'E (15/377 2012)
103 189 (INT 1336)	Vang Havn NW og Bakkegrund SE Ref.: Søkortrettelser/Chart Corrections 18/178 2011 Ret på 1) og 2) / Amend in 1) and 2) Til / To	Recording Station ○ Recording Station FI(5)Y.20s 	1) 55°15,241'N 014°43,120'E 2) 54°57,874'N 014°51,019'E (15/377 2012)
104 198	Rødvig ESE Ref.: Søkortrettelser/Chart Corrections 18/180 2011 Ret / Amend Til / To	Recording Station ○ Recording Station FI(5)Y.20s 	55°13,766'N 012°34,613'E (15/377 2012)

105 1333	Niaqunngunaq E-lige del Ret Magnetic Variation fra <i>Amend Magnetic Variation from</i>	30°05'W 2011 (24'E)	
	til / to	29°50'W 2012 (24'E)	(KMS, april 2012)
106 1333	Niaqunngunaq W-lige del Ret Magnetic Variation fra <i>Amend Magnetic Variation from</i>	30°05'W 2011 (24'E)	
	til / to	29°50'W 2012 (24'E)	(KMS, april 2012)
107 1333 <i>Plan A</i>	Sannerut - Kangilia Ret Magnetic Variation fra <i>Amend Magnetic Variation from</i>	30°45'W 2011 (24'E)	
	til / to	29°50'W 2012 (24'E)	(KMS, april 2012)
108 1333 <i>Plan B</i>	Ikinnilik Ret Magnetic Variation fra <i>Amend Magnetic Variation from</i>	30°45'W 2011 (25'E)	
	til / to	29°50'W 2012 (24'E)	(KMS, april 2012)
109 1352 <i>Plan A</i>	Maniitsoq Ret Magnetic Variation fra <i>Amend Magnetic Variation from</i>	31°45'W 2011 (25'E)	
	til / to	30°40'W 2012 (25'E)	(KMS, april 2012)
110 1352 <i>Plan B</i>	Maniitsoq Ret Magnetic Variation fra <i>Amend Magnetic Variation from</i>	30°45'W 2011 (25'E)	
	til / to	30°40'W 2012 (25'E)	(KMS, april 2012)
111 1352 <i>Plan C</i>	Napasog Ret Magnetic Variation fra <i>Amend Magnetic Variation from</i>	30°25'W 2011 (25'E)	
	til / to	30°10'W 2012 (25'E)	(KMS, april 2012)
112 1352 <i>Plan D</i>	Talerulik Ret Magnetic Variation fra <i>Amend Magnetic Variation from</i>	30°20'W 2011 (25'E)	
	til / to	30°10'W 2012 (25'E)	(KMS, april 2012)
113 1352 <i>Plan E</i>	Seqinnersuusaq Ret Magnetic Variation fra <i>Amend Magnetic Variation from</i>	30°45'W 2011 (24'E)	
	til / to	29°55'W 2012 (24'E)	(KMS, april 2012)

HAVNEOPLYSNINGER**www.danskehavnelods.dk****Den danske Havnelods,
Erhvervshavne****Odense Havn**

Plan opdateret.

*(Odense Havn og KMS, april 2012)***Side 356 - Odense Havn**

Opdater plan i overensstemmelse med

www.danskehavnelods.dk*(Odense Havn og KMS, april 2012)***Storebæltsbroen (Vestbroen)**

Anmærkning tilføjet.

*(15/383 2012)***Side 494 - Vejle Havn**

Opdater plan i overensstemmelse med

www.danskehavnelods.dk*(15/384 2012)***Tejn Havn**

Anmærkning udtaget.

*(15/378 2012)***Vejle Havn**

Plan opdateret.

(15/384 2012)