



SØKORTRETTELSER

1-2

DANISH CHART CORRECTIONS

Rettelse nr. / Correction no.

1 - 11

Kort / Chart	Rettelse nr. / Correction no.	Kort / Chart	Rettelse nr. / Correction no.
60	1	151 (INT 1375)	8
100	2	152 (INT 1373)	9
102 (INT 1302)	3	1610	10
112 (INT 1380)	4	1650	11
134 (INT 1334)	5, 6, 7		

Søkortrettelser / Chart Corrections

på / via

www.kms.dk

"Søkortrettelser" indeholder de officielle rettelser til danske, grønlandske og færøske søkort.

Oplysningerne i parentes efter rettelserne refererer til EFS (nr./løbenr. år) eller anden kilde.

"Chart Corrections" contains the official corrections to Danish, Greenland and Faroese charts.

The figures in brackets after the corrections refer to EFS (no./serial no. year) or other source.

© Kort & Matrikelstyrelsen 2012

Gengivelse er tilladt med tydelig kildeangivelse.






Havneplaner må ikke gengives eller reproduceres medmindre der foreligger skriftlig tilladelse hertil.





Reproduction is permitted with clear source indication.

Harbour plans may not be reproduced or duplicated without written consent.

Rettelse nr. /
Correction no.

Kort / Chart

1 60	Fanø S. Peter Meyers Sand Udtag Delete	No 10 	55°18,676'N 008°28,529'E (2/145 2012)
2 100	Samsø NE. Vejro S Ret / Amend til / to	 	55°56,223'N 010°44,018'E (2/134 2012)
3 102 (INT 1302)	Samsø NE. Vejro S Ret / Amend til / to	 	55°56,223'N 010°44,018'E (2/134 2012)
4 112 (INT 1380)	Samsø NE. Lindholm Dyb Ret / Amend til / to	 Fl.G.3s 	55°56,223'N 010°44,018'E (2/134 2012)
5 134 (INT 1334)	Svanemøllebugten Tilføj mellem 1) - 2) Insert between 1) - 2)	→ → → →	1) 55°43,039'N 012°35,052'E 2) 55°43,106'N 012°35,139'E (2/117 2012)
6 134 (INT 1334)	Svanemøllebugten Udtag område afgrænset af - - - - Udtag på 2) - 7) Delete in 2) - 7)	Flydespærring (1.5. - 1.10.) 	1) 55°43,181'N 012°35,113'E 2) 55°43,320'N 012°35,059'E 3) 55°43,332'N 012°35,127'E 4) 55°43,278'N 012°35,134'E 5) 55°43,224'N 012°35,141'E 6) 55°43,170'N 012°35,148'E 7) 55°43,116'N 012°35,155'E (2/116 2012)
7 134 (INT 1334)	Krøyers Bassin Ret på 1) / Amend in 1) til / to Ret på 2) / Amend in 2) til / to	   	1) 55°40,724'N 012°35,739'E 2) 55°40,685'N 012°35,629'E (2/120 2012)

8 151 (INT 1375)	Lyø NW Tilføj i et område afgrænset af ---- mellem 1) - 4) <i>Insert in an area bounded by ---- joining 1) - 4)</i> Tilføj på 1) - 4) <i>Insert in 1) - 4)</i>		1) 55°03,519'N 010°06,507'E 2) 55°03,624'N 010°06,666'E 3) 55°03,519'N 010°07,050'E 4) 55°03,375'N 010°06,873'E (2/130 2012)
9 152 (INT 1373)	Lyø NW Tilføj i et område afgrænset af ---- mellem 1) - 4) <i>Insert in an area bounded by ---- joining 1) - 4)</i> Tilføj på 1) - 4) <i>Insert in 1) - 4)</i>		1) 55°03,519'N 010°06,507'E 2) 55°03,624'N 010°06,666'E 3) 55°03,519'N 010°07,050'E 4) 55°03,375'N 010°06,873'E (2/130 2012)
10 1610	Agfardlikavså Tilføj mellem 1) og 2) <i>Insert between 1) and 2)</i>		1) 71°07,514'N 051°16,658'W 2) 71°07,640'N 051°15,727'W (2/146 2012)
11 1650 Plan C	Affarlikassaa Tilføj mellem 1) og 2) <i>Insert between 1) and 2)</i>		1) 71°07,453'N 051°16,295'W 2) 71°07,579'N 051°14,365'W (2/146 2012)

HAVNEOPLYSNINGER

www.danskehavnelods.dk**Den danske Havnelods,
Erhvervshavne****Assens Havn**

Anmærkning udtaget.

(2/131 2012)

Hanstholm Havn

Anmærkning udtaget.

(2/141 2012)

Københavns Havn

Anmærkning opdateret.

(2/119 2012)

Nørrekås Lystbådehavn

Anmærkning opdateret.

(2/108 2012)

Skælskør Havn

Anmærkning opdateret.

(2/126 2012)

Storebæltsbroen (Østbroen)

Anmærkning udtaget.

(2/128 2012)

Svanemøllehavnen

Plan opdateret.

(2/116 og 117 2012)

Udbyhøj Nord Fiskerihavn

Anmærkning opdateret.

(2/135 2012)

Side 386 - Rømø Havn

Ref. Søkortrettelser 51-52 2011

Planen:

Tilføj dybden 7₇ på 55°05,168'N 008°34,468'E

(KMS, januar 2012)