



SØKORTRETTELSESR

DANISH CHART CORRECTIONS

27
2013

Rettelse nr. / Correction no. 281 - 292

Kort / Chart	Rettelse nr. / Correction no.	Kort / Chart	Rettelse nr. / Correction no.
83	281	101 (INT 1301)	287
85	282	108 (INT 1448)	288
86	283, 284	127 (INT 1372)	289
92 (INT 1300)	285	132 (INT 1332)	290
95 (INT 1451)	286	163	291, 292

Søkortrettelser / Danish Chart Corrections på / via

www.gst.dk

"Søkortrettelser" indeholder de officielle rettelser til danske, grønlandske og færøske søkort.

Oplysningerne i parentes efter rettelserne refererer til EFS (nr./løbenr. år) eller anden kilde.

"Chart Corrections" contains the official corrections to Danish, Greenland and Faroese charts.

The figures in brackets after the corrections refer to EFS (no./serial no. year) or other source.

Ophavsret

Geodatastyrelsen har ophavsret til sine søkort, havneplaner og nautiske publikationer. Geodatastyrelsens ophavsret omfatter også enhver rettelse af dette materiale som angivet i nærværende publikation.

Ophavsretten omfatter enhver hel eller delvis gengivelse af materialet, herunder ved kopiering og tilgængeliggørelse i oprindelig eller ændret form.

Rettelserne i nærværende publikation må benyttes af den enkelte sejer/navigatør med henblik på opdatering/rettelse af vedkommendes retmæssige eksemplarer af søkort, havneplaner og nautiske publikationer fra Geodatastyrelsen.

Al øvrig benyttelse af rettelserne i nærværende publikation kræver en forudgående skriftlig tilladelse fra Geodatastyrelsen. Anmodning herom sendes til gsthal@gst.dk.

Copyright

All nautical charts, harbour charts and nautical publications published by the Danish Geodata Agency are protected by copyright. The Danish Geodata Agency's copyright includes any and all corrections to these charts and publications, including the contents of this publication.


The distribution of any partial or complete copy of the above-named charts, publications and corrections, whether by copying or by release of their contents in original or revised form, is prohibited.










The corrections in this publication are permitted for use by individual mariners or navigators in updating or correcting their legal copies of nautical charts, harbour charts and nautical publications published by the Danish Geodata Agency.

Any other use of the contents of this publication requires entry into a written contract with the Danish Geodata Agency. Requests for such contract entry can be sent to gsthal@gst.dk.

Rettelse nr. /
Correction no.


Kort / Chart




281 83	Sandoy. Sandur Ret fra / Amend from	Oc.WRG(2)6s 9m 6/4M	61°49,84'N 006°48,30'W
	til / to	Oc.WRG(2)6s 9m 6M	(27/747 2013)
282 85 Plan A	Oyndarfjørður S Udtag / Delete	(15.7.-1.6.)	62°16,40'N 006°51,30'W
			(27/748 2013)
283 86 Plan C	Sandoy. Sandur Ret fra / Amend from	Oc.WRG(2)6s 9m 6/4M (15.7.-1.6.)	61°49,84'N 006°48,30'W
	Til / to	Oc.WRG(2)6s 9m 6M	(27/747 2013)
284 86 Plan D	Ørdavíkslíd NE Ret fra / Amend from	Fl.R.3s 9m 4M	61°32,99'N 006°49,00'W
	til / to	Fl.R.3s 9m 5M	(27/746 2013)
285 92 (INT 1300)	Sverige. Orust NW Ref. Søkortrettelser / Chart Corrections 25/237 2013 Tilføj / Insert	 Buoyed	58°22,81'N 011°08,03'E
			(Ufs, 8750 2013)

286 95 (INT 1451)	Esbjerg W. Fanø Lo N og S Ref. Søkortrettelser / Chart Corrections 25/238 2013 Udtag på 1) - 3) / Delete in 1) - 3)	 (1.4.-15.11.)	1) 55°27,650'N 008°24,815'E 2) 55°27,520'N 008°24,812'E 3) 55°27,420'N 008°24,810'E
	Tilføj på 4) / Insert in 4)	Afmærket/Buoyed 1.5.-15.11.	4) 55°27,52'N 008°24,86'E
	Ret på 5) / Amend in 5)	 (1.4.-15.11.)	5) 55°26,984'N 008°24,543'E justeret / adjusted position
	til / to	 (1.5.-15.11.)	
	Flyt fra 6) til 7) og ret fra Move from 6) to 7) and amend from	 (1.4.-15.11.)	6) 55°26,880'N 008°24,460'E 7) 55°26,908'N 008°24,492'E
	til / to	 (1.5.-15.11.)	
	Flyt fra 8) til 9) og ret fra Move from 8) to 9) and amend from	 (1.4.-15.11.)	8) 55°26,800'N 008°24,500'E 9) 55°26,855'N 008°24,459'E
	til / to	 (1.5.-15.11.)	
	Ret på 10) / Amend in 10)	 (1.5.-15.11.)	10) 55°26,757'N 008°24,555'E
	til / to	 (1.5.-15.11.)	(Vadehavets Vagerlaug, 2. juli 2013)

287 101 (INT 1301)	Göteborg W Udtag / Delete		57°38,54'N 011°29,56'E (GST, 2013)
------------------------------	-------------------------------------	--------------------------------------------------------------------------------------	-------------------------------------------

288 108 (INT 1448)	Thyland W Tilføj mellem 1) - 4) Insert between 1) - 4)	-----	1) 56°46,422'N 008°10,242'E 2) 56°46,386'N 008°10,448'E 3) 56°46,188'N 008°10,347'E
	Tilføj i området afgrænset af 1) - 4) Insert i the area bounded by 1) - 4)	Spoil Ground	4) 56°46,228'N 008°10,127'E
	Udtag på 5) / Delete in 5)	22 _s	5) 56°46,229'N 008°10,299'E (27/742 2013)

289 127 (INT 1372)	Århus Havn. Bassin 11 W Tilføj på 1) - 4) / Insert in 1) - 4)		1) 56°09,362'N 010°14,101'E 2) 56°09,245'N 010°13,955'E 3) 56°09,121'N 010°13,799'E 4) 56°09,000'N 010°13,645'E (27/735 2013)
------------------------------	-------------------------------------------------------------------------	--------------------------------------------------------------------------------------	-----------------------------------------------------------------------------------------------------------------------------------------------

290 132 (INT 1332)	Trelleborg S Udtag på 1) / <i>Delete in 1)</i>	Trelleborgs redd  Iso. 10s	1) 55°19,992'N 13°08,294'E (Ufs, 8136 2013)
291 163	Lindstål Rende Tilføj på 1) og 2) / <i>Insert in 1) and 2)</i>		1) 54°50,08'N 011°48,01'E 2) 54°50,01'N 011°47,70'E (SFS, 8. juli 2013)
292 163	Lindstål Rende Tilføj mellem 1) - 2) og mellem 3) - 4) <i>Insert between 1) - 2) and between 3) - 4)</i> Bemærk, at denne rettelse kun gælder det ajourførte optryk af kort 163 fra maj 2013. <i>Note that this corrections is only for the reprint of chart 163 from May 2013.</i>		1) 54°50,081'N 011°48,005'E kyst / <i>shore</i> 2) 54°50,048'N 011°47,895'E sømærke / <i>buoy</i> 3) 54°50,042'N 011°47,856'E sømærke / <i>buoy</i> 4) 54°50,013'N 011°47,697'E kyst / <i>shore</i> (20/499 2013)

HAVNEOPLYSNINGER

www.danskehavnelods.dk

Faaborg Lystbådehavn

Anmærkning opdateret.

(27/726 2013)

Hvide Sande Havn

Anmærkning opdateret.

(27/745 2013)

Lillebæltsbro, W-lige

Anmærkning tilføjet.

(27/728 2013)

Strandby Havn

Afsnittet Besejling opdateret. Plan opdateret.

(Strandby Havn og Niras, 24. maj 2013)

Ærøskøbing Havn

Anmærkning opdateret. Afsnittet Besejling opdateret. Plan opdateret.

(26/696 2013)

Den danske Havnelods, Erhvervshavne

Side 434 - Strandby Havn

Opdater afsnittet Besejling og plan i overensstemmelse med www.danskehavnelods.dk.

(Strandby Havn og Niras, 24. maj 2013)