



SØKORTRETTELSER

DANISH CHART CORRECTIONS

37
2013

Rettelse nr. / Correction no. 396 - 407

Kort / Chart	Rettelse nr. / Correction no.	Kort / Chart	Rettelse nr. / Correction no.
61	396	133 (INT 1333)	402
95 (INT 1451)	397	134 (INT 1334)	403
108 (INT 1448)	398	1212	404, 405
109 (INT 1449)	399	1700	406
113	400	1710	407
132 (INT 1332)	401		

Søkortrettelser / Danish Chart Corrections på / via

www.gst.dk

"Søkortrettelser" indeholder de officielle rettelser til danske, grønlandske og færøske søkort.

Oplysningerne i parentes efter rettelserne refererer til EFS (nr./løbenr. år) eller anden kilde.

"Chart Corrections" contains the official corrections to Danish, Greenland and Faroese charts.

The figures in brackets after the corrections refer to EFS (no./serial no. year) or other source.

Ophavsret

Geodatastyrelsen har ophavsret til sine søkort, havneplaner og nautiske publikationer. Geodatastyrelsens ophavsret omfatter også enhver rettelse af dette materiale som angivet i nærværende publikation.

Ophavsretten omfatter enhver hel eller delvis gengivelse af materialet, herunder ved kopiering og tilgængeliggørelse i oprindelig eller ændret form.

Rettelserne i nærværende publikation må benyttes af den enkelte sejer/navigatør med henblik på opdatering/rettelse af vedkommendes retmæssige eksemplarer af søkort, havneplaner og nautiske publikationer fra Geodatastyrelsen.

Al øvrig benyttelse af rettelserne i nærværende publikation kræver en forudgående skriftlig tilladelse fra Geodatastyrelsen. Anmodning herom sendes til gsthal@gst.dk.

Copyright



All nautical charts, harbour charts and nautical publications published by the Danish Geodata Agency are protected by copyright. The Danish Geodata Agency's copyright includes any and all corrections to these charts and publications, including the contents of this publication.

The distribution of any partial or complete copy of the above-named charts, publications and corrections, whether by copying or by release of their contents in original or revised form, is prohibited.



The corrections in this publication are permitted for use by individual mariners or navigators in updating or correcting their legal copies of nautical charts, harbour charts and nautical publications published by the Danish Geodata Agency.

Any other use of the contents of this publication requires entry into a written contract with the Danish Geodata Agency. Requests for such contract entry can be sent to gsthal@gst.dk.



Rettelse nr. /
Correction no.
Kort / Chart

396	Lundvig Løb		
61	Udtag afmærkningen mellem 1) - 2), inkl. <i>Delete buoyage between 1) - 2), incl.</i>		1) 55°25,904'N 008°28,505'E
			2) 55°22,908'N 008°29,214'E
	Udtag på 3) - 4) <i>Delete in 3) - 4)</i>	Buoyed Channel (1.4.-15.11.)	3) 55°25,75'N 008°27,90'E 4) 55°22,65'N 008°28,83'E



(GST, september 2013)

397	Lundvig Løb		
95 (INT 1451)	Ref. Søkortrettelser / Chart Corrections 26/267 2011 Udtag afmærkningen mellem 1) - 2), inkl. <i>Delete buoyage between 1) - 2), incl.</i>		1) 55°25,904'N 008°28,505'E
			2) 55°23,992'N 008°28,304'E
	Udtag på 3) - 4) <i>Delete in 3) - 4)</i>	(1.4.-15.11.)	3) 55°25,92'N 008°28,38'E 4) 55°24,00'N 008°28,43'E
	Udtag på 5) <i>Delete in 5)</i>	Løb/Channel (1.4.-15.11.)	5) 55°24,77'N 008°28,57'E


(GST, september 2013)

398	Kås Bredning N		
108 (INT 1448)	Udtag på 1) - 4) / <i>Delete in 1) - 4)</i>		1) 56°40,738'N 008°42,880'E 2) 56°40,729'N 008°43,349'E
	Udtag mellem 1) - 4) <i>Delete between 1) - 4)</i>	-----	3) 56°40,616'N 008°43,362'E 4) 56°40,603'N 008°42,935'E
	Udtag på 5) / <i>Delete in 5)</i>		5) 56°40,670'N 008°43,166'E




(37/990 2013)

399	Kås Bredning N		
109 (INT 1449)	Udtag på 1) - 4) / <i>Delete in 1) - 4)</i>		1) 56°40,738'N 008°42,880'E 2) 56°40,729'N 008°43,349'E
	Udtag mellem 1) - 4) <i>Delete between 1) - 4)</i>	-----	3) 56°40,616'N 008°43,362'E 4) 56°40,603'N 008°42,935'E
	Udtag på 5) / <i>Delete in 5)</i>		5) 56°40,676'N 008°43,153'E

(37/990 2013)

400	Horsens Havn		
113	Juster position		55°51,341'N 009°52,616'E
Plan A	<i>Adjust position</i>		justeret / <i>adjusted position</i>

(37/987 2013)

401 132 (INT 1332)	Øresundsbroen S. Lernacken N Tilføj / Insert		55°33,833'N 012°52,934'E (Ufs 462/8923 2013)
402 133 (INT 1333)	Øresundsbroen S. Lernacken N Tilføj / Insert		55°33,833'N 012°52,934'E (Ufs 462/8923 2013)
403 134 (INT 1334)	Middelpult NW Udtag / Delete		55°42,645'N 012°37,386'E (37/976 2013)
404 1212	Takisup Qeqertarsua (Ravns Storø) NW. Kangatsiaap Timaa W Ref. Søkortrettelser / Chart Corrections 36/394 2013 Erstat holm / Replace islet med / with	*	62°53,795'N 050°34,696'W (GST, september 2013)
405 1212 Plan A	Kangatsiaap Timaa W Ref. Søkortrettelser / Chart Corrections 36/395 2013 Erstat holm / Replace islet med / with	*	62°53,795'N 050°34,696'W (GST, september 2013)
406 1700	Langø W Tilføj dybde / Insert depth	17	72°45,1'N 056°15,4'W (37/994 2013)
407 1710	Søndre Næs SW Tilføj dybde / Insert depth	17	72°45,1'N 056°15,4'W (37/994 2013)

HAVNEOPLYSNINGER***www.danskehavnelods.dk*****Gedser Havn**

Anmærkning udtaget.

*(37/973 2013)***Lillebæltsbro, W-lige**

Anmærkning udtaget.

*(37/982 2013)***Holbæk Marina**

Plan opdateret.

*(Holbæk Marina, september 2013)***Storebæltsbroen (Østbroen)**

Anmærkning tilføjet

*(37/980 2013)***Horsens Havn**

Plan opdateret.

*(37/987 2013)***Vilsundbroen**

Anmærkning udtaget.

*(37/991 2013)****Den danske Havnelods, Erhvervshavne*****Side 196 - Horsens Havn**

Opdater planen i overensstemmelse med

www.danskehavnelods.dk*(37/987 2013)*

DIVERSE MEDDELELSER**Produktkatalog 2012****Side 26 - Indeks Grønland**

Ret Datum:

Kort nr. 3100, Holms Ø - Saunders Ø

Qornoq 1927

Kort nr. 3130, North Star Bugt

Qornoq 1927

Kort nr. 3200, Kap York - Kap Chalon

Qornoq 1927

Kort nr. 3210, Kap Radcliff - Kap Cleveland

Qornoq 1927