



# SØKORTRETTELSESR

## DANISH CHART CORRECTIONS

9  
2015

Rettelse nr. / Correction no.

102 - 143

Kort / Chart	Rettelse nr. / Correction no.	Kort / Chart	Rettelse nr. / Correction no.
60	102	131 (INT 1331)	123, 124, 125
61	103	132 (INT 1332)	126, 127
92 (INT 1300)	104, 105	133 (INT 1333)	128, 129
93 (INT 1044)	106, 107	141 (INT 1370)	130
94 (INT 1411)	108, 109	142 (INT 1368)	131
100	110	143 (INT 1369)	132
101 (INT 1301)	111	145 (INT 1371)	133
102 (INT 1302)	112	151 (INT 1375)	134
103 (INT 1303)	113	152 (INT 1373)	135
104	114, 115	188	136
105 (INT 1450)	116	189 (INT 1336)	137
106 (INT 1382)	117	190	138
109 (INT 1449)	118	195	139
116	119	196	140
117	120	197	141
123	121	198	142
129	122	1410	143

### Søkortrettelser / Danish Chart Corrections på / via

[www.gst.dk](http://www.gst.dk)

"Søkortrettelser" indeholder de officielle rettelser til danske, grønlandske og færøske søkort.

Oplysningerne i parentes efter rettelserne refererer til EFS (nr./løbenr. år) eller anden kilde.

"Chart Corrections" contains the official corrections to Danish, Greenland and Faroese charts.

The figures in brackets after the corrections refer to EFS (no./serial no. year) or other source.

#### Ophavsret

Geodatastyrelsen har ophavsret til sine søkort, havneplaner og nautiske publikationer. Geodatastyrelsens ophavsret omfatter også enhver rettelse af dette materiale som angivet i nærværende publikation.

Ophavsretten omfatter enhver hel eller delvis gengivelse af materialet, herunder ved kopiering og tilgængeliggørelse i oprindelig eller ændret form.

Rettelserne i nærværende publikation må benyttes af den enkelte sejer/navigatør med henblik på opdatering/rettelse af vedkommendes retmæssige eksemplarer af søkort, havneplaner og nautiske publikationer fra Geodatastyrelsen.

Al øvrig benyttelse af rettelserne i nærværende publikation kræver en forudgående skriftlig tilladelse fra Geodatastyrelsen. Anmodning herom sendes til [gsthal@gst.dk](mailto:gsthal@gst.dk).

#### Copyright

All nautical charts, harbour charts and nautical publications published by the Danish Geodata Agency are protected by copyright. The Danish Geodata Agency's copyright includes any and all corrections to these charts and publications, including the contents of this publication.







The distribution of any partial or complete copy of the above-named charts, publications and corrections, whether by copying or by release of their contents in original or revised form, is prohibited.


The corrections in this publication are permitted for use by individual mariners or navigators in updating or correcting their legal copies of nautical charts, harbour charts and nautical publications published by the Danish Geodata Agency.

Any other use of the contents of this publication requires entry into a written contract with the Danish Geodata Agency. Requests for such contract entry can be sent to [gsthal@gst.dk](mailto:gsthal@gst.dk).






**Rettelse nr. /  
Correction no.**










Kort / Chart





<b>102</b> 60	<b>Lodsmødested / Boarding Place</b> Tilføj / Insert		55°06,0'N 008°15,0'E  (Lodstilsynet, 26. februar 2015)
<b>103</b> 61	<b>Blåvands Huk SW. Slugen S</b> Ref.: Søkortrettelser / Chart Corrections 39/454 2014 Udtag / Delete	 Mo(U)15s 12m 5M* Aero Q.R	55°29,238'N 007°58,522'E  (9/261 2015)
<b>104</b> 92 (INT 1300)	<b>Hanstholm Havn N og W</b> Tilføj medfølgende udsnit Insert accompanying block		57°08,0'N 008°33,3'E  (9/256 og 257 2015)
<b>105</b> 92 (INT 1300)	<b>Lodsmødesteder / Boarding Places</b> Tilføj på 1) og 2) / Insert in 1) and 2) Juster på 3) / Adjust in 3) Udtag på 4) / Delete in 4)		1) 57°37,0'N 009°57,0'E 2) 57°45,0'N 010°51,0'E 3) 57°42,7'N 010°38,8'E (justeret / adjusted position) 4) 57°20,0'N 010°35,0'E  (Lodstilsynet, 26. februar 2015)
<b>106</b> 93 (INT 1044)	<b>Hanstholm Havn N og W</b> Tilføj medfølgende udsnit Insert accompanying block		57°08,0'N 008°34,9'E  (9/256 og 257 2015)
<b>107</b> 93 (INT 1044)	<b>Lodsmødesteder / Boarding Places</b> Tilføj på 1) og 2) / Insert in 1) and 2)		1) 55°59,0'N 008°05,0'E 2) 55°06,0'N 008°15,0'E  (Lodstilsynet, 26. februar 2015)
<b>108</b> 94 (INT 1411)	<b>Blåvands Huk SW. Slugen S</b> Ref.: Søkortrettelser / Chart Corrections 39/455 2014 Tilføj på 1) og 2) / Insert in 1) and 2)	 Mo(U)15s 12m 5M* (R Lts)	55°29,238'N 007°58,522'E  (9/261 2015)
<b>109</b> 94 (INT 1411)	<b>Lodsmødested / Boarding Place</b> Tilføj / Insert		55°06,0'N 008°15,0'E  (Lodstilsynet, 26. februar 2015)

<b>110</b> 100	<b>Lodsmødesteder / Boarding Places</b> Tilføj på 1) / <i>Insert in 1)</i> Juster på 2) / <i>Adjust in 2)</i> Udtag på 3) / <i>Delete in 3)</i>	⬇	1) 57°45,0'N 010°51,0'E 2) 57°42,7'N 010°38,8'E (justeret / <i>adjusted position</i> ) 3) 57°20,0'N 010°35,0'E
<i>(Lodstilsynet, 26. februar 2015)</i>			
<b>111</b> 101 (INT 1301)	<b>Lodsmødesteder / Boarding Places</b> Tilføj på 1) og 2) / <i>Insert in 1) and 2)</i> Juster på 3) / <i>Adjust in 3)</i> Udtag på 4) / <i>Delete in 4)</i>	⬇	1) 57°37,0'N 009°57,0'E 2) 57°45,0'N 010°51,0'E 3) 57°42,7'N 010°38,8'E (justeret / <i>adjusted position</i> ) 4) 57°20,0'N 010°35,0'E
<i>(Lodstilsynet, 26. februar 2015)</i>			
<b>112</b> 102 (INT 1302)	<b>Lodsmødesteder / Boarding Places</b> Juster på 1) / <i>Adjust in 1)</i> Udtag på 2) / <i>Delete in 2)</i>	⬇	1) 56°07,5'N 012°30,0'E (justeret / <i>adjusted position</i> ) 2) 55°39,0'N 010°46,0'E
<i>(Lodstilsynet, 26. februar 2015)</i>			
<b>113</b> 103 (INT 1303)	<b>Lodsmødesteder / Boarding Places</b> Tilføj på 1) og 2) / <i>Insert in 1) and 2)</i> Flyt fra 3) til 4) / <i>Move from 3) to 4)</i> Flyt fra 5) til 6) / <i>Move from 5) to 6)</i> Udtag på 7) / <i>Delete in 7)</i>	⬇	1) 55°00,0'N 010°04,4'E 2) 54°37,6'N 011°18,2'E 3) 54°46,0'N 010°49,0'E 4) 54°40,7'N 010°46,2'E 5) 54°48,2'N 010°52,8'E 6) 54°45,0'N 010°52,4'E 7) 55°39,0'N 010°46,0'E
<i>(Lodstilsynet, 26. februar 2015)</i>			
<b>114</b> 104	<b>Køge Bugt E. Amager S</b> Udtag / <i>Delete</i>	 FI(5)Y.20s Recording Station	55°26,754'N 012°37,777'E  <i>(9/242 2015)</i>
<b>115</b> 104	<b>Lodsmødesteder / Boarding Places</b> Tilføj på 1) - 4) / <i>Insert in 1) - 4)</i> Udtag på 5) - 7) / <i>Delete in 5) - 7)</i>	⬇	1) 55°31,5'N 012°30,0'E 2) 54°30,4'N 011°56,7'E 3) 55°26,5'N 012°33,0'E 4) 54°37,6'N 011°18,2'E 5) 55°12,0'N 012°10,5'E 6) 55°26,0'N 012°36,0'E 7) 55°27,0'N 012°30,0'E
<i>(Lodstilsynet, 26. februar 2015)</i>			



<b>124</b>	<b>Lodsmødesteder / Boarding Places</b>		
131 (INT 1331)	Flyt fra 1) til 2) / Move from 1) to 2) Juster på 3) / Adjust in 3)		1) 55°45,0'N 012°41,0'E 2) 55°46,0'N 012°42,0'E 3) 56°07,5'N 012°30,0'E (justeret / adjusted position)
			(Lodstilsynet, 26. februar 2015)
<b>125</b>	<b>Lodsmødested / Boarding Place</b>		
131 (INT 1331) Plan A	Juster / Adjust		56°07,5'N 012°30,0'E (justeret / adjusted position)
			(Lodstilsynet, 26. februar 2015)
<b>126</b>	<b>Køge Bugt E. Amager S</b>		
132 (INT 1332)	Udtag / Delete	 FI(5)Y.20s Recording Station	55°26,754'N 012°37,777'E  (9/242 2015)
<b>127</b>	<b>Lodsmødesteder / Boarding Places</b>		
132 (INT 1332)	Tilføj på 1) - 2) / Insert in 1) - 2) Udtag på 3) - 4) / Delete in 3) - 4)		1) 55°31,5'N 012°30,0'E 2) 55°26,5'N 012°33,0'E 3) 55°26,0'N 012°36,0'E 4) 55°27,0'N 012°30,0'E
			(Lodstilsynet, 26. februar 2015)
<b>128</b>	<b>Taarbæk Rev S</b>		
133 (INT 1333)	Tilføj dybde med tilhørende dybdekurve på 1) <i>Insert depth with associated depth contour in 1)</i>  Udtag dybde $\tau_5$ tæt ved <i>Delete depth <math>\tau_5</math> close by</i>	5 <sub>4</sub>	1) 55°46,246'N 012°38,685'E 2) 55°45,830'N 012°38,491'E
	Tilføj dybde med tilhørende dybdekurve på 2) <i>Insert depth with associated depth contour in 2)</i>  Udtag dybde $\delta_5$ tæt ved <i>Delete depth <math>\delta_5</math> close by</i>	5 <sub>9</sub>	
			(9/241 2015)
<b>129</b>	<b>Lodsmødesteder / Boarding Places</b>		
133 (INT 1333)	Tilføj på 1) / Insert in 1) Flyt fra 2) - 3) / Move from 2) - 3)		1) 55°31,5'N 012°30,0'E 2) 55°45,0'N 012°41,0'E 3) 55°46,0'N 012°42,0'E
			(Lodstilsynet, 26. februar 2015)

<b>130</b> 141 (INT 1370)	<b>Lodsmødesteder / Boarding Places</b> Flyt fra 1) - 2) / Move from 1) - 2) Udtag på 3) / Delete in 3)		1) 55°19,5'N 011°04,8'E 2) 55°19,5'N 011°04,0'E 3) 55°39,0'N 010°46,0'E
<i>(Lodstilsynet, 26. februar 2015)</i>			
<b>131</b> 142 (INT 1368)	<b>Lodsmødesteder / Boarding Places</b> Flyt fra 1) - 2) / Move from 1) - 2) Flyt fra 3) - 4) / Move from 3) - 4)		1) 54°46,0'N 010°49,0'E 2) 54°40,7'N 010°46,2'E 3) 54°47,5'N 010°52,5'E 4) 54°45,0'N 010°52,4'E
<i>(Lodstilsynet, 26. februar 2015)</i>			
<b>132</b> 143 (INT 1369)	<b>Lodsmødested / Boarding Place</b> Flyt fra 1) - 2) / Move from 1) - 2)		1) 55°19,5'N 011°04,8'E 2) 55°19,5'N 011°04,0'E
<i>(Lodstilsynet, 26. februar 2015)</i>			
<b>133</b> 145 (INT 1371)	<b>Lodsmødested / Boarding Place</b> Udtag / Delete		55°39,0'N 010°46,0'E
<i>(Lodstilsynet, 26. februar 2015)</i>			
<b>134</b> 151 (INT 1375)	<b>Lodsmødested / Boarding Place</b> Tilføj / Insert		55°00,0'N 010°04,4'E
<i>(Lodstilsynet, 26. februar 2015)</i>			
<b>135</b> 152 (INT 1373)	<b>Lodsmødested / Boarding Place</b> Tilføj / Insert		55°00,0'N 010°04,4'E
<i>(Lodstilsynet, 26. februar 2015)</i>			
<b>136</b> 188	<b>Lodsmødested / Boarding Place</b> Flyt fra 1) - 2) / Move from 1) - 2)		1) 55°15,0'N 014°40,0'E 2) 55°17,0'N 014°40,0'E
<i>(Lodstilsynet, 26. februar 2015)</i>			
<b>137</b> 189 (INT 1336)	<b>Lodsmødested / Boarding Place</b> Flyt fra 1) - 2) / Move from 1) - 2)		1) 55°15,0'N 014°40,0'E 2) 55°17,0'N 014°40,0'E
<i>(Lodstilsynet, 26. februar 2015)</i>			
<b>138</b> 190	<b>Lodsmødested / Boarding Place</b> Udtag / Delete		55°12,0'N 012°10,5'E
<i>(Lodstilsynet, 26. februar 2015)</i>			

<b>139</b> 195	<b>Lodsmødested / Boarding Place</b> Flyt fra 1) - 2) / <i>Move from 1) - 2)</i>		1) 54°46,0'N 010°49,0'E 2) 54°40,7'N 010°46,2'E
<i>(Lodstilsynet, 26. februar 2015)</i>			
<b>140</b> 196	<b>Lodsmødesteder / Boarding Places</b> Flyt fra 1) - 2) / <i>Move from 1) - 2)</i> Flyt fra 3) - 4) / <i>Move from 3) - 4)</i> Tilføj på 5) / <i>Insert in 5)</i>		1) 54°46,0'N 010°49,0'E 2) 54°40,7'N 010°46,2'E 3) 54°47,5'N 010°52,5'E 4) 54°45,0'N 010°52,4'E 5) 54°37,6'N 011°18,2'E
<i>(Lodstilsynet, 26. februar 2015)</i>			
<b>141</b> 197	<b>Lodsmødested / Boarding Place</b> Tilføj / <i>Insert</i>		54°30,4'N 011°56,7'E
<i>(Lodstilsynet, 26. februar 2015)</i>			
<b>142</b> 198	<b>Lodsmødested / Boarding Place</b> Udtag / <i>Delete</i>		55°12,0'N 012°10,5'E
<i>(Lodstilsynet, 26. februar 2015)</i>			
<b>143</b> 1410	<b>Skildpadderne SW</b> Ret dybde 13 til <i>Amend depth 13 to</i>	11 <sub>6</sub>	65°39,320'N 053°17,365'W
<i>(GST, februar 2015)</i>			

**HAVNEOPLYSNINGER*****www.danskehavnelods.dk*****Lemvig Marina**

Anmærkning opdateret.

*(9/254 2015)***Skive Søsportshavn**

Anmærkning tilføjet.

*(9/251 2015)***Oddesundbroen**

Anmærkning tilføjet.

*(9/253 2015)***Storebæltsbroen (Østbroen)**

Anmærkning tilføjet.

*(9/245 2015)***Ringkøbing Havn**

Anmærkning tilføjet.

*(9/258 2015)***Thyborøn Havn**

Anmærkning opdateret.

*(9/255 2015)***Skive Havn**

Anmærkning tilføjet.

*(9/251 2015)*



