



SØKORTRETTELSE

DANISH CHART CORRECTIONS

22
2016

Rettelse nr. / Correction no. 241 - 252

Kort / Chart	Rettelse nr. / Correction no.	Kort / Chart	Rettelse nr. / Correction no.
61	241	131 (INT 1331)	247
102 (INT 1302)	242	132 (INT 1332)	248
104	243	133 (INT 1333)	249
111 (INT 1381)	244	161	250
116	245	162	251
129	246	171	252

Søkortrettelser / Danish Chart Corrections

på / via
www.gst.dk

Søkortrettelser indeholder de officielle rettelser til danske, grønlandske og færøske søkort.
Oplysningerne i parentes efter rettelserne refererer til EFS (nr./løbenr. år) eller anden kilde.
*Chart Corrections contains the official corrections to Danish, Greenland and Faroese charts.
The figures in brackets after the corrections refer to EFS (no./serial no. year) or other source.*

Ophavsret

Geodatastyrelsen har ophavsret til sine søkort, havneplaner og nautiske publikationer. Geodatastyrelsens ophavsret omfatter også enhver rettelse af dette materiale som angivet i nærværende publikation.
Ophavsretten omfatter enhver hel eller delvis gengivelse af materialet, herunder ved kopiering og tilgængeliggørelse i oprindelig eller ændret form.
Rettelserne i nærværende publikation må benyttes af den enkelte sejler/navigatør med henblik på opdatering/rettelse af vedkommendes retmæssige eksemplarer af søkort, havneplaner og nautiske publikationer fra Geodatastyrelsen.
Al øvrigt benyttelse af rettelserne i nærværende publikation kræver en forudgående skriftlig tilladelse fra Geodatastyrelsen. Anmodning herom sendes til gst@gst.dk.


Copyright


All nautical charts, harbour charts and nautical publications published by the Danish Geodata Agency are protected by copyright. The Danish Geodata Agency's copyright includes any and all corrections to these charts and publications, including the contents of this publication.
The distribution of any partial or complete copy of the above-named charts, publications and corrections, whether by copying or by release of their contents in original or revised form, is prohibited.
The corrections in this publication are permitted for use by individual mariners or navigators in updating or correcting their legal copies of nautical charts, harbour charts and nautical publications published by the Danish Geodata Agency.
Any other use of the contents of this publication requires entry into a written contract with the Danish Geodata Agency. Requests for such contract entry can be sent to gst@gst.dk.


Rettelse nr. /
Correction no.

Kort / Chart

241 61	Horns Rev 2 NE Ref.: Søkortrettelser / Chart Corrections 20/225 2016 Juster position / Adjust position		55°41,421'N 007°41,162'E justeret / adjusted position
(22/580 2016)			
242 102 (INT 1302)	Flakfort W Tilføj / Insert		55°42,190'N 012°41,460'E
(22/564 2016)			
243 104	Flakfort W Tilføj / Insert		55°42,190'N 012°41,460'E
(22/564 2016)			
244 111 (INT 1381)	Mellerup Tilføj / Insert	Lts	56°31,45'N 010°13,48'E
(22/576 2016)			
245 116	Storesand W Flyt fra 1) til 2) / Move from 1) to 2)		1) 55°57,300'N 011°48,245'E 2) 55°57,070'N 011°48,190'E
(22/571 2016)			
246 129	Korshage SE Flyt fra 1) til 2) / Move from 1) to 2)		1) 55°57,300'N 011°48,245'E 2) 55°57,070'N 011°48,190'E
(22/571 2016)			
247 131 (INT 1331)	Hollænderdybet. Ryggen N Tilføj / Insert	 FI.R.5s	55°42,190'N 012°41,460'E
(22/564 2016)			
248 132 (INT 1332)	Hollænderdybet. Ryggen N Tilføj / Insert	 FI.R.5s	55°42,190'N 012°41,460'E
(22/564 2016)			
249 133 (INT 1333)	Hollænderdybet. Ryggen N Tilføj / Insert	 FI.R.5s	55°42,190'N 012°41,460'E
(22/564 2016)			

250 161	Kirkegrund S Udtag / <i>Delete</i>		54°58,443'N 011°57,259'E
(22/567 2016)			

251 162	Færgestrøm E Udtag / <i>Delete</i>		54°58,443'N 011°57,259'E
(22/567 2016)			

252 171	Mosegrund E Ref.: Søkortrettelser / <i>Chart Corrections</i> 13/161 2016 Flyt fra 1) til 2) / <i>Move from 1) to 2)</i>	 F(2)R.5s	1) 55°02,988'N 010°36,695'E 2) 55°02,988'N 010°36,659'E
(22/569 og SFS, 6. juni 2016)			

HAVNEOPLYSNINGER***www.danskehavnelods.dk******www.gronlandskehavnelods.dk*****Københavns Havn**

Anmærkning tilføjet.

*(22/565 2016)***Paamiut (Frederikshåb)**

Anmærkning opdateret.

*(22/581 2016)***Mellerup Lystbådehavn**

Afsnittet Fyr opdateret.

*(22/576 2016)***Rønne Havn**

Anmærkning udtaget.

*(22/562 2016)***Århus Lystbådehavn**

Anmærkning tilføjet.

(22/575 2016)

UDGIVELSER / PUBLICATIONS
Nye udgaver udkommet / New editions published

Kort / Chart	Titel og bemærkninger / Title and remarks	Skala / Scale	Udgave Edition
99	Nordsøen. Ringkøbing Fjord Ⓐ Hvide Sande Ⓑ Ringkøbing Ⓒ Stauning Ⓓ Skaven Ⓔ Bork	1:50 000 1:12 500 1:4 000 1:6 000 1:3 500 1:5 000	4 2016
	Tidligere udgave af kortet er annulleret. Den nye udgave indeholder generel opdatering. <i>The former edition of the chart is cancelled. The new edition includes general updating.</i>		
113	Kattegat. Horsens Fjord Ⓐ Horsens	1:25 000 1:8 000	5 2016
	Tidligere udgave af kortet er annulleret. Den nye udgave indeholder generel opdatering. <i>The former edition of the chart is cancelled. The new edition includes general updating.</i>		
141 (INT 1370)	Storebælt, N-lige del	1:75 000	24 2016
	Tidligere udgave af kortet er annulleret. Den nye udgave indeholder generel opdatering. <i>The former edition of the chart is cancelled. The new edition includes general updating.</i>		

Ajourført optryk udkommer / Updated reprint to be published

Kort / Chart	Titel og bemærkninger / Title and remarks	Skala / Scale	Udgave Edition
1133	<p>Ref.: Søkortrettelser / <i>Chart Corrections</i> 20 2016</p> <p>Nanortalik - Qeqertasussuk</p> <p>Datum WGS-84</p> <p>Kortet forventes udgivet snarest.</p> <p>Bemærk at kortnummeret på det ajourførte optryk vil være rettet fra 1161 til 1133 i henhold til Søkortrettelser 20 2016.</p> <p><i>The chart is scheduled for publication as soon as possible.</i></p> <p><i>Note that the chart number of the updated reprint will be amended from 1161 to 1133 in accordance with Chart Corrections 20 2016.</i></p>	1:10 000	