



# SØKORTRETTELSE

## DANISH CHART CORRECTIONS

30  
2017

Rettelse nr. / Correction no. 253 - 259

Kort / Chart	Rettelse nr. / Correction no.	Kort / Chart	Rettelse nr. / Correction no.
95 (INT 1451)	253	1312	257
108 (INT 1448)	254	1331	258
109 (INT 1449)	255	1353	259
1310	256		

### Søkortrettelser / Danish Chart Corrections

på / via  
[www.gst.dk](http://www.gst.dk)

Søkortrettelser indeholder de officielle rettelser til danske, grønlandske og færøske søkort.  
Oplysningerne i parentes efter rettelserne refererer til EFS (nr./løbenr. år) eller anden kilde.  
*Chart Corrections contains the official corrections to Danish, Greenland and Faroese charts.  
The figures in brackets after the corrections refer to EFS (no./serial no. year) or other source.*

#### Ophavsret









Geodatastyrelsen har ophavsret til sine søkort, havneplaner og nautiske publikationer. Geodatastyrelsens ophavsret omfatter også enhver rettelse af dette materiale som angivet i nærværende publikation.  
Ophavsretten omfatter enhver hel eller delvis gengivelse af materialet, herunder ved kopiering og tilgængeliggørelse i oprindelig eller ændret form.  
Rettelserne i nærværende publikation må benyttes af den enkelte sejler/navigatør med henblik på opdatering/rettelse af vedkommendes retmæssige eksemplarer af søkort, havneplaner og nautiske publikationer fra Geodatastyrelsen.  
Al øvrigt benyttelse af rettelserne i nærværende publikation kræver en forudgående skriftlig tilladelse fra Geodatastyrelsen. Anmodning herom sendes til [gst@gst.dk](mailto:gst@gst.dk).

#### Copyright

All nautical charts, harbour charts and nautical publications published by the Danish Geodata Agency are protected by copyright. The Danish Geodata Agency's copyright includes any and all corrections to these charts and publications, including the contents of this publication.  
The distribution of any partial or complete copy of the above-named charts, publications and corrections, whether by copying or by release of their contents in original or revised form, is prohibited.  
The corrections in this publication are permitted for use by individual mariners or navigators in updating or correcting their legal copies of nautical charts, harbour charts and nautical publications published by the Danish Geodata Agency.  
Any other use of the contents of this publication requires entry into a written contract with the Danish Geodata Agency. Requests for such contract entry can be sent to [gst@gst.dk](mailto:gst@gst.dk).

**Rettelse nr. /**  
**Correction no.**

Kort / Chart


<b>253</b>	<b>Esbjerg Havn</b>		
95 (INT 1451)	Tilføj mellem 1) - 5) <i>Insert between 1) - 5)</i>		1) 55°28,734'N 008°24,568'E 2) 55°28,739'N 008°24,568'E 3) 55°28,846'N 008°24,264'E
	Tilføj på 1), 4) og 5) <i>Insert in 1), 4) and 5)</i>		4) 55°29,090'N 008°24,430'E 5) 55°29,160'N 008°24,770'E
	Tilføj på 2) og 3) / <i>Insert in 2) and 3)</i>		
			(30/649 2017)
<b>254</b>	<b>Oddesund</b>		
108 (INT 1448)	Erstat / <i>Replace</i>		56°34,123'N 008°31,923'E
	med / <i>with</i>		
			(19/420 2017)
<b>255</b>	<b>Lille Rotholm</b>		
109 (INT 1449)	Tilføj medfølgende udsnit <i>Insert accompanying block</i>		56°42,931'N 009°10,546'E
			(30/646 2017)
<b>256</b>	<b>Nuuk (Godthåb) S</b>		
1310	Ref.: Søkortrettelser / <i>Chart Corrections</i> 48/632 2015		
	Tilføj på 1) / <i>Insert in 1)</i>		1) 64°09,855'N 051°42,843'W
	Tilføj på 2) / <i>Insert in 2)</i>		2) 64°09,797'N 051°43,079'W
	Tilføj tilhørende ledelinje <i>Insert associated leading line</i>		2Iso.G#061°
	Geodatastyrelsen har modtaget hydrografiske data over området langs den nye kaj N for fyrene. Disse data er under behandling, og et kortudsnit vil snarest blive offentliggjort i Søkortrettelser. <i>The Danish Geodata Agency has received hydrographic data covering the area along the new quay N of the lights. These data are currently being processed and a block correction will be published in Chart Corrections shortly.</i>		
			(30/643 2017)

257  
1312**Nuuk S**

Ref.: Søkortrettelser / Chart Corrections 48/633 2015

Tilføj på 1) / *Insert in 1)*Tilføj på 2) / *Insert in 2)*

Tilføj tilhørende ledelinje

*Insert associated leading line* **Iso.G.2s 26m 9M**

1) 64°09,855'N 051°42,843'W

 **Iso.G.2s 9m 9M**

2) 64°09,797'N 051°43,079'W

**2Iso.G#061°**

Geodatastyrelsen har modtaget hydrografiske data over området langs den nye kaj N for fyrene. Disse data er under behandling, og et kortudsnit vil snarest blive offentliggjort i Søkortrettelser.

*The Danish Geodata Agency has received hydrographic data covering the area along the new quay N of the lights. These data are currently being processed and a block correction will be published in Chart Corrections shortly.*

(30/643 2017)

258  
1331**Nuuk (Godthåb) S**

Ref.: Søkortrettelser / Chart Corrections 48/634 2015

Tilføj på 1) / *Insert in 1)*Tilføj på 2) / *Insert in 2)*

Tilføj tilhørende ledelinje

*Insert associated leading line* **Iso.G.2s 26m 9M**

1) 64°09,855'N 051°42,843'W

 **Iso.G.2s 9m 9M**

2) 64°09,797'N 051°43,079'W

**2Iso.G#061°**

Geodatastyrelsen har modtaget hydrografiske data over området langs den nye kaj N for fyrene. Disse data er under behandling, og et kortudsnit vil snarest blive offentliggjort i Søkortrettelser.

*The Danish Geodata Agency has received hydrographic data covering the area along the new quay N of the lights. These data are currently being processed and a block correction will be published in Chart Corrections shortly.*

(30/643 2017)

259  
1353

**Qeqertaq Avalleq**Ref.: Søkortrettelser / *Chart Corrections* 24/220 2017

Erstat (exting) på 1) med  
*Replace (exting) in 1) with*

Iso.G.2s 26m 9M

1) 64°09,855'N 051°42,843'W  
2) 64°09,797'N 051°43,079'W

Erstat (exting) på 2) med  
*Replace (exting) in 2) with*

Iso.G.2s 9m 9M

Tilføj tilhørende ledelinje og fyrdråber  
*Insert associated leading line and light  
flares*

2Iso.G#061°

(30/643 2017)

**HAVNEOPLYSNINGER*****www.danskehavnelods.dk*****Egersundbroen**

Afsnittet Åbningstider er opdateret.

*(SFS 6. og Sønderborg Kommune 24. juli 2017)***Lemvig Marina**

Plan er opdateret.

*(2/105 2015)***Haderslev Havn**

Anmærkning er tilføjet.

*(30/647 2017)***Nordjyllandsværkets Havn**

Anmærkning er tilføjet.

*(30/650 2017)***Kong Christian X's Bro**

Afsnittet Åbningstider er opdateret.

*(SFS 6. og Sønderborg Kommune 24. juli 2017)***Aalborg Havn**

Anmærkning er tilføjet.

*(30/648 2017)****www.gronlandskehavniods.dk*****Nuuk (Godthåb)**

Anmærkning er udtaget.

*(30/643 2017)*

Udsnit kort/*Block chart* 109



Søkortrettelser/*Chart Corrections* 30/255 2017