



SØKORTRETTELSE

DANISH CHART CORRECTIONS

26
2017

Rettelse nr. / Correction no. 223 - 227

Kort / Chart	Rettelse nr. / Correction no.	Kort / Chart	Rettelse nr. / Correction no.
109 (INT 1449)	223	196	226
131 (INT 1331)	224, 225	188	227

Søkortrettelser / Danish Chart Corrections

på / via
www.gst.dk

Søkortrettelser indeholder de officielle rettelser til danske, grønlandske og færøske søkort. Oplysningerne i parentes efter rettelserne refererer til EFS (nr./løbenr. år) eller anden kilde. *Chart Corrections contains the official corrections to Danish, Greenland and Faroese charts. The figures in brackets after the corrections refer to EFS (no./serial no. year) or other source.*

Ophavsret






Geodatastyrelsen har ophavsret til sine søkort, havneplaner og nautiske publikationer. Geodatastyrelsens ophavsret omfatter også enhver rettelse af dette materiale som angivet i nærværende publikation. Ophavsretten omfatter enhver hel eller delvis gengivelse af materialet, herunder ved kopiering og tilgængeliggørelse i oprindelig eller ændret form. Rettelserne i nærværende publikation må benyttes af den enkelte sejler/navigatør med henblik på opdatering/rettelse af vedkommendes retmæssige eksemplarer af søkort, havneplaner og nautiske publikationer fra Geodatastyrelsen. Al øvrig benyttelse af rettelserne i nærværende publikation kræver en forudgående skriftlig tilladelse fra Geodatastyrelsen. Anmodning herom sendes til gst@gst.dk.

Copyright

All nautical charts, harbour charts and nautical publications published by the Danish Geodata Agency are protected by copyright. The Danish Geodata Agency's copyright includes any and all corrections to these charts and publications, including the contents of this publication. The distribution of any partial or complete copy of the above-named charts, publications and corrections, whether by copying or by release of their contents in original or revised form, is prohibited. The corrections in this publication are permitted for use by individual mariners or navigators in updating or correcting their legal copies of nautical charts, harbour charts and nautical publications published by the Danish Geodata Agency. Any other use of the contents of this publication requires entry into a written contract with the Danish Geodata Agency. Requests for such contract entry can be sent to gst@gst.dk.

Rettelse nr. /
Correction no.

Kort / Chart

223 109 (INT 1449)	Ejerslev Næse NE Ref.: Søkortrettelser / Chart Corrections 25/221 2017 Tilføj medfølgende udsnit <i>Insert accompanying block</i>		56°55,09'N 008°57,39'E (26/575 2017)
224 131 (INT 1331)	Domsten Revet Tilføj mellem 1) – 5) <i>Insert between 1) – 5)</i>		1) 56°08,239'N 012°35,242'E Kyst / Coast 2) 56°07,446'N 012°33,458'E 3) 56°06,396'N 012°34,794'E 4) 56°05,289'N 012°36,733'E 5) 56°05,897'N 012°37,958'E Kyst / Coast (Ufs 656/12018 2017)
225 131 (INT 1331) Plan A	Domsten Revet Tilføj mellem 1) – 5) <i>Insert between 1) – 5)</i>		1) 56°08,239'N 012°35,242'E Kyst / Coast 2) 56°07,446'N 012°33,458'E 3) 56°06,396'N 012°34,794'E 4) 56°05,289'N 012°36,733'E 5) 56°05,897'N 012°37,958'E Kyst / Coast (Ufs 656/12018 2017)
226 196	Fehmarnsund Tilføj på 1) - 2) / <i>Insert in 1) - 2)</i>		1) 54°23,54'N 011°03,75'E 2) 54°25,40'N 011°00,92'E (NFS 23/17)
227 188	Simrishamn NE Tilføj på 1) - 2) og 3) - 4) <i>Insert in 1) - 2) and 3) - 4)</i> Udtag på 5) / <i>delete in 5)</i>	 	1) 55°35,32'N 014°19,76'E 2) 55°35,50'N 014°20,13'E 3) 55°34,91'N 014°20,00'E 4) 55°35,13'N 014°21,15'E 5) 55°34,80'N 014°20,90'E (Ufs 652/12090 2017)

HAVNEOPLYSNINGER***www.danskehavnelods.dk*****Allinge Havn**

Anmærkning er udtaget.

*(20/436 2017)***Aalborg Havn**

Anmærkning er udtaget

*(21/487 og 22/514 2017)***Masnedsundbroen**

Anmærkning er tilføjet.

*(26/567 2017)***Aalborg Skudehavn og Vestre Bådehavn**

Anmærkning er udtaget.

*(22/514 2017)***Rørvig Havn**

Anmærkning er tilføjet.

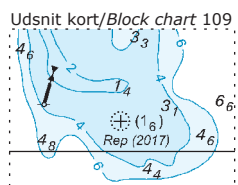
*(26/576 2017)***Århus Havn**

Anmærkning er opdateret.

(26/577 2017)

UDGIVELSER / PUBLICATIONS**Ny udgave udkommet / New edition published**

Kort / Chart	Titel og bemærkninger / Title and remarks	Skala / Scale	Udgave Edition
61	Blåvands Huk - Fanø Tidligere udgave af kortet er annulleret. Den nye udgave indeholder generelle opdatering. <i>The former edition of the chart is cancelled. The new edition includes general updating.</i>	1:75 000	7 2017



Søkortrettelser/*Chart Corrections* 26/223 2017