



SØKORTRETTELSER

DANISH CHART CORRECTIONS

7
2021

Rettelse nr. / Correction no.

54 - 68

Kort / Chart	Rettelse nr. / Correction no.	Kort / Chart	Rettelse nr. / Correction no.
100	54	188	62
102	55	196	63, 64
103 (INT 1303)	56, 57	1510	65
112 (INT 1380)	58	1511	66
128 (INT 1379)	59	1512	67
134 (INT 1334)	60	1513	68
158 (INT 1376)	61		

Søkortrettelser / Danish Chart Corrections

på / via
www.gst.dk

Søkortrettelser indeholder de officielle rettelser til danske, grønlandske og færøske søkort. Oplysningerne i parentes efter rettelserne refererer til EFS (nr./løbenr. år) eller anden kilde. *Chart Corrections contains the official corrections to Danish, Greenland and Faroese charts. The figures in brackets after the corrections refer to EFS (no./serial no. year) or other source.*

Ophavsret

Geodatastyrelsen har ophavsret til sine søkort, havneplaner og nautiske publikationer. Geodatastyrelsens ophavsret omfatter også enhver rettelse af dette materiale som angivet i nærværende publikation. Ophavsretten omfatter enhver hel eller delvis gengivelse af materialet, herunder ved kopiering og tilgængeliggørelse i oprindelig eller ændret form. Rettelserne i nærværende publikation må benyttes af den enkelte sejler/navigatør med henblik på opdatering/rettelse af vedkommendes retmæssige eksemplarer af søkort, havneplaner og nautiske publikationer fra Geodatastyrelsen. Al øvrig benyttelse af rettelserne i nærværende publikation kræver en forudgående skriftlig tilladelse fra Geodatastyrelsen. Anmodning herom sendes til gst@gst.dk.

Copyright

All nautical charts, harbour charts and nautical publications published by the Danish Geodata Agency are protected by copyright. The Danish Geodata Agency's copyright includes any and all corrections to these charts and publications, including the contents of this publication. The distribution of any partial or complete copy of the above-named charts, publications and corrections, whether by copying or by release of their contents in original or revised form, is prohibited. The corrections in this publication are permitted for use by individual mariners or navigators in updating or correcting their legal copies of nautical charts, harbour charts and nautical publications published by the Danish Geodata Agency. Any other use of the contents of this publication requires entry into a written contract with the Danish Geodata Agency. Requests for such contract entry can be sent to gst@gst.dk.

Rettelse nr. /
Correction no.

Kort / Chart

54	Moselgrund		
100	Tilføj på 1) og 2) / <i>Insert in 1) and 2)</i>	+	1) 56°05,885'N 010°53,096'E 2) 56°05,879'N 010°53,787'E

(GST, 18. februar 2021)

55	Hjelm Banke SE		
102	Tilføj på 1) / <i>Insert in 1)</i>	+ (6 ₉)	1) 56°05,879'N 010°53,787'E 2) 56°05,885'N 010°53,096'E
	Tilføj på 2) / <i>Insert in 2)</i>	+ (8 ₄)	3) 56°05,060'N 010°51,069'E 4) 56°05,264'N 010°51,737'E

Tilføj på 3) / *Insert in 3)* 6₂Udtag på 4) / *Delete in 4)* 7

(GST, 18. februar 2021)

56	Kieler Bucht SW		
103 (INT 1303)	Tilføj / <i>Insert</i>		54°30,01'N 010°16,02'E

(NfS 6/2021)

57	Fehmarn W		
103 (INT 1303)	Tilføj / <i>Insert</i>		54°30,16'N 010°50,00'E

(NfS 6/2021)

58	Hjelm Banke		
112 (INT 1380)	Tilføj på 1) / <i>Insert in 1)</i>	6 ₂	1) 56°05,060'N 010°51,069'E 2) 56°06,447'N 010°50,709'E
	Tilføj på 2) / <i>Insert in 2)</i>	11 ₃	3) 56°06,375'N 010°50,480'E





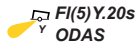
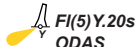
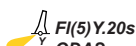
Udtag på 3) / *Delete in 3)* 20₂

(GST, 18. februar 2021)

59	Hjelm Banke SE		
128 (INT 1379)	Tilføj på 1) / <i>Insert in 1)</i>	6 ₂	1) 56°05,060'N 010°51,069'E 2) 56°05,879'N 010°53,787'E
	Erstat på 2) / <i>Replace in 2)</i>	7 ₈	3) 56°05,885'N 010°53,096'E 4) 56°06,447'N 010°50,709'E
	med / <i>with</i>	6 ₉	5) 56°06,375'N 010°50,480'E

Erstat på 3) / *Replace in 3)* 9₅med / *with* + (8₄)Tilføj på 4) / *Insert in 4)* 11₃Udtag på 5) / *Delete in 5)* 20₂

(GST, 18. februar 2021)

60 134 (INT 1334)	Svanemøllebugten Tilføj imellem 1) - 4) <i>Insert between 1) - 4)</i> Tilføj på 1) - 4) / <i>Insert in 1) - 4)</i>	 	1) 55°43,302'N 012°35,123'E 2) 55°43,355'N 012°35,152'E 3) 55°43,340'N 012°35,242'E 4) 55°43,287'N 012°35,214'E	(7/100 2021)
61 158 (INT 1376) Plan A	Gamle Havn Tilføj imellem 1) - 4) og 5) - 6) <i>Insert between 1) - 4) and 5) - 6)</i> Tilføj på 2) og 3) / <i>Insert in 2) and 3)</i>	 	1) 55°33,604'N 009°45,369'E <i>kyst / coast</i> 2) 55°33,594'N 009°45,384'E 3) 55°33,605'N 009°45,407'E 4) 55°33,595'N 009°45,423'E <i>kyst / coast</i> 5) 55°33,665'N 009°45,452'E <i>kyst / coast</i> 6) 55°33,670'N 009°45,452'E <i>kyst / coast</i>	(7/097 2021)
62 188	Lawica Slupska N Tilføj / <i>Insert</i>		55°05,57'N 016°38,32'E	(WZ 85/7-8 2021)
63 195	Kieler Bucht SW Tilføj / <i>Insert</i>		54°30,01'N 010°16,02'E	(NfS 6/2021)
64 196	Fehmarn W Tilføj / <i>Insert</i>		54°30,16'N 010°50,00'E	(NfS 6/2021)
65 1510	Brændevinsskær Tilføj medfølgende udsnit <i>Insert accompanying block</i>		68°45,857'N 053°08,118'W	(GST, 4. februar 2021)
66 1511	Brændevinsskær Tilføj medfølgende udsnit <i>Insert accompanying block</i>		68°46,162'N 053°07,125'W	(GST, 4. februar 2021)
67 1512	Nivåp På E Ret dybde / <i>Amend depth</i> til / <i>to</i>	3 1 ₅	68°40,067'N 051°55,216'W	(7/106 2021)

68	Arnatsiait SE		
1513	Ret dybde / <i>Amend depth</i>	3	68°40,067'N 051°55,216'W
	til / <i>to</i>	1 ₅	

(7/106 2021)

HAVNEOPLYSNINGER

www.danskehavnelods.dk

Fredericia Havn

Anmærkning er tilføjet. Plan er opdateret.

(7/097 2021)

Langebros

Anmærkning er tilføjet.

(7/099 2021)

Københavns Havn

Anmærkning er tilføjet.

(7/099 2021)

Storstrømbroen

Anmærkning er tilføjet.

(7/108 2021)

www.gronlandskehavnelods.dk

Narsarmijit (Frederiksdal)

Anmærkning er tilføjet.

(7/103 2021)

UDGIVELSER / PUBLICATIONS**Nye udgaver udskudt / New editions postponed**

Kort / Chart Titel og bemærkninger / Title and remarks

Ref. Søkortrettelser / Chart Corrections 47/2020

- 84** **Havnir og akkerspláss, útnyrðingsþekið (Havne og ankerpladser, NW-lige del) / Harbours and anchorages, North-Western part)**
Udgivelse af kortet er udskudt indtil videre.
Publication of the chart is postponed until further notice.
-

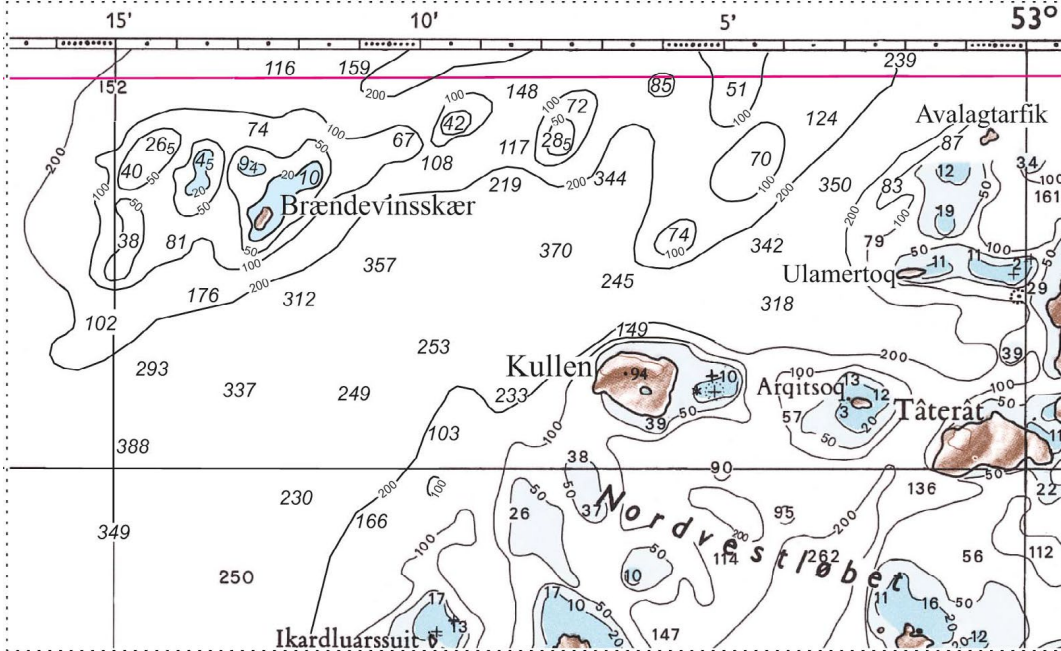
Ref. Søkortrettelser / Chart Corrections 47/2020

- 85** **Havnir og akkerspláss, landnyrðingsþekið (Havne og ankerpladser, NE-lige del) / Harbours and anchorages, North-Eastern part)**
Udgivelse af kortet er udskudt indtil videre.
Publication of the chart is postponed until further notice.
-

Ref. Søkortrettelser / Chart Corrections 47/2020

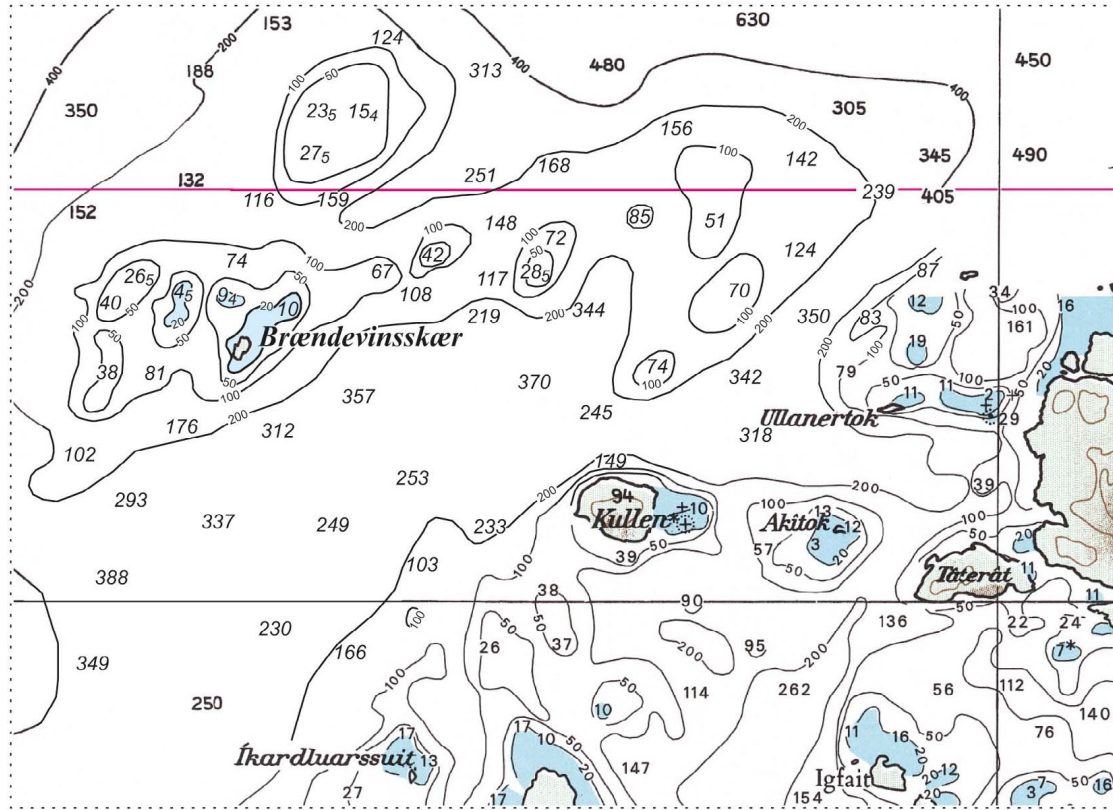
- 86** **Havnir og akkerspláss, suðurþekið (Havne og ankerpladser, S-lige del) / Harbours and anchorages, Southern part)**
Udgivelse af kortet er udskudt indtil videre.
Publication of the chart is postponed until further notice.

Udsnit kort / Block chart 1510



Søkortrettelser / Chart Corrections 7/65 2021

Udsnit kort / Block chart 1511



Søkortrettelser / Chart Corrections 7/66 2021