



SØKORTRETTELSE

DANISH CHART CORRECTIONS

44
2016

Rettelse nr. / Correction no. 476 - 482

Kort / Chart	Rettelse nr. / Correction no.	Kort / Chart	Rettelse nr. / Correction no.
106	476	124	480
108	477	134	481
122	478, 479	1212	482

Søkortrettelser / Danish Chart Corrections

på / via
www.gst.dk

Søkortrettelser indeholder de officielle rettelser til danske, grønlandske og færøske søkort.
Oplysningerne i parentes efter rettelserne refererer til EFS (nr./løbenr. år) eller anden kilde.
*Chart Corrections contains the official corrections to Danish, Greenland and Faroese charts.
The figures in brackets after the corrections refer to EFS (no./serial no. year) or other source.*

Ophavsret

















Geodatastyrelsen har ophavsret til sine søkort, havneplaner og nautiske publikationer. Geodatastyrelsens ophavsret omfatter også enhver rettelse af dette materiale som angivet i nærværende publikation.
Ophavsretten omfatter enhver hel eller delvis gengivelse af materialet, herunder ved kopiering og tilgængeliggørelse i oprindelig eller ændret form.
Rettelserne i nærværende publikation må benyttes af den enkelte sejler/navigatør med henblik på opdatering/rettelse af vedkommendes retmæssige eksemplarer af søkort, havneplaner og nautiske publikationer fra Geodatastyrelsen.
Al øvrig benyttelse af rettelserne i nærværende publikation kræver en forudgående skriftlig tilladelse fra Geodatastyrelsen. Anmodning herom sendes til gst@gst.dk.

Copyright

All nautical charts, harbour charts and nautical publications published by the Danish Geodata Agency are protected by copyright. The Danish Geodata Agency's copyright includes any and all corrections to these charts and publications, including the contents of this publication.
The distribution of any partial or complete copy of the above-named charts, publications and corrections, whether by copying or by release of their contents in original or revised form, is prohibited.
The corrections in this publication are permitted for use by individual mariners or navigators in updating or correcting their legal copies of nautical charts, harbour charts and nautical publications published by the Danish Geodata Agency.
Any other use of the contents of this publication requires entry into a written contract with the Danish Geodata Agency. Requests for such contract entry can be sent to gst@gst.dk.

Rettelse nr. /
Correction no.

Kort / Chart

476 106 (INT 1382)	Hådybet Tilføj / Insert		56°58,300'N 010°20,800'E (44/1107 2016)
477 108 (INT 1448)	Inderrøn Tilføj / Insert	 Afm. Buoyed	56°34,783'N 008°20,243'E (44/1111 2016)
478 122	Nordmands Hage SE Tilføj / Insert		56°58,300'N 010°20,800'E (44/1107 2016)
479 122	Gjerrild Bugt Tilføj område afgrænset af 1) - 4) <i>Insert area bounded by 1) - 4)</i> Tilføj på 1) - 2) / <i>Insert in 1) - 2)</i> Tilføj på 3) - 4) / <i>Insert in 3) - 4)</i>	  FL.Y.3s 	1) 56°29,615'N 010°55,786'E 2) 56°29,437'N 010°56,178'E 3) 56°29,295'N 010°55,865'E 4) 56°29,473'N 010°55,492'E (44/1104 2016)
480 124	Gjerrild Bugt Tilføj område afgrænset af 1) - 4) <i>Insert area bounded by 1) - 4)</i> Tilføj på 1) - 2) / <i>Insert in 1) - 2)</i> Tilføj på 3) - 4) / <i>Insert in 3) - 4)</i>	  FL.Y.3s 	1) 56°29,615'N 010°55,786'E 2) 56°29,437'N 010°56,178'E 3) 56°29,295'N 010°55,865'E 4) 56°29,473'N 010°55,492'E (44/1104 2016)
481 134 (INT 1334)	Frederiksholmsløbet E Udtag på 1) / <i>Delete in 1)</i> Tilføj på 2) / <i>Insert in 2)</i> Udtag på 3) - 5) - 7) <i>Delete in 3) - 5) - 7)</i> Udtag på 4) og 6) <i>Delete in 4) and 6)</i>	      	1) 55°39,140'N 012°33,637'E 2) 55°39,166'N 012°33,660'E 3) 55°39,170'N 012°33,499'E 4) 55°39,147'N 012°33,496'E 5) 55°39,218'N 012,33,317'E 6) 55°39,197'E 012°33,284'E 7) 55°39,253'N 012°33,177'E (44/1095 2016)
482 1212	Sioqqap Sermia (Frederikshåb Isblink) W Tilføj / Insert	Tulugartalík	62°28,931'N 050°19,353'W (GST, november 2016)

HAVNEOPLYSNINGER***www.danskehavnelods.dk******www.groenlandskehavnelods.dk*****Jegindø Havn**

Anmærkning udtaget.

*(44/1109 2016)***Jakobshavn (Ilulissat)**

Anmærkning opdateret.

*(44/1115 2016)***Jernbanebroen over Limfjorden**

Anmærkning opdateret.

*(44/1108 2016)***Københavns Havn**

Anmærkninger tilføjet.

*(44/1093 2016 og 44/1094 2016)***Oddesundbroen**

Anmærkning tilføjet.

*(44/1110 2016)***Teglås Bådehavn**

Anmærkning udtaget.

*(44/1091 2016)***Lillebæltsbro W-lige**

Anmærkning udtaget.

(44/1098 2016)

SEJLADSANVISNINGER / SAILING DIRECTIONS

Grønland

Nye publikationer er udkommet

Den grønlandske Lods Generelle oplysninger om Østgrønland er udkommet i en engelsk version. Publikationen udkommer kun som internet publikation og kan gratis hentes på Geodatastyrelsens hjemmeside www.gst.dk

Den grønlandske Lods – Generelle oplysninger om Østgrønland beskriver Grønlands østkyst fra Nunap Isua (Kap Farvel) til Kap Morris Jesup og er udarbejdet på grundlag af de for Geodatastyrelsen foreliggende oplysninger modtaget fra opmålingsskibe, statsinstitutioner, handelsskibe og stedkendte personer m.fl. og indeholder blandt andet information om Grønlandske stednavne, Navigatoriske oplysninger i papirsøkort, Farvandsbenævnelser ved Østgrønland, Generelle oplysninger om Grønland, Sejlads ved Grønland, Dybdeforhold ved Østgrønland, Isarter i de grønlandske farvande.

Den foreliggende udgave er udarbejdet på grundlag af Den grønlandske Lods, 2. del Østgrønland.

Greenland

New publications published

Greenland Pilot - General information about East Greenland, 1st Edition, 2016

The publication is published only as an Internet publication and can be downloaded free of charge at Danish Geodata Agency webpage eng.gst.dk

The “Greenland Pilot – General information about East Greenland” describes the east coast of Greenland from Cape Farewel to Kap Morris Jesup and is prepared by the Danish Geodata Agency on the basis of data obtained from surveying vessels, government institutions, commercial vessels and persons with local knowledge and contains among other things information about Greenlandic place , Navigational information on paper charts, Names of East Greenland’s waters, General information about Greenland, Navigation in Greenland, Depths off East Greenland, Types of ice in Greenland waters.

This edition is based on the second edition of Den Grønlandske Lods, 2. del, Østgrønland, 2008.