



SØKORTRETTELSER

DANISH CHART CORRECTIONS

32
2018

Rettelse nr. / Correction no. 413 - 418

| Kort / Chart | Rettelse nr. / Correction no. | Kort / Chart | Rettelse nr. / Correction no. |
|----------------|-------------------------------|--------------|-------------------------------|
| 104 | 413, 414 | 154 | 416 |
| 141 (INT 1370) | 415 | 188 | 417, 418 |

Søkortrettelser / Danish Chart Corrections

på / via
www.gst.dk

Søkortrettelser indeholder de officielle rettelser til danske, grønlandske og færøske søkort.
Oplysningerne i parentes efter rettelserne refererer til EFS (nr./løbenr. år) eller anden kilde.
*Chart Corrections contains the official corrections to Danish, Greenland and Faroese charts.
The figures in brackets after the corrections refer to EFS (no./serial no. year) or other source.*

Ophavsret


Geodatastyrelsen har ophavsret til sine søkort, havneplaner og nautiske publikationer. Geodatastyrelsens ophavsret omfatter også enhver rettelse af dette materiale som angivet i nærværende publikation.
Ophavsretten omfatter enhver hel eller delvis gengivelse af materialet, herunder ved kopiering og tilgængeliggørelse i oprindelig eller ændret form.
Rettelserne i nærværende publikation må benyttes af den enkelte sejler/navigatør med henblik på opdatering/rettelse af vedkommendes retmæssige eksemplarer af søkort, havneplaner og nautiske publikationer fra Geodatastyrelsen.
Al øvrig benyttelse af rettelserne i nærværende publikation kræver en forudgående skriftlig tilladelse fra Geodatastyrelsen. Anmodning herom sendes til gst@gst.dk.

Copyright

All nautical charts, harbour charts and nautical publications published by the Danish Geodata Agency are protected by copyright. The Danish Geodata Agency's copyright includes any and all corrections to these charts and publications, including the contents of this publication.
The distribution of any partial or complete copy of the above-named charts, publications and corrections, whether by copying or by release of their contents in original or revised form, is prohibited.
The corrections in this publication are permitted for use by individual mariners or navigators in updating or correcting their legal copies of nautical charts, harbour charts and nautical publications published by the Danish Geodata Agency.
Any other use of the contents of this publication requires entry into a written contract with the Danish Geodata Agency. Requests for such contract entry can be sent to gst@gst.dk.

Rettelse nr. /
Correction no.

Kort / Chart

| | | | |
|------------|--|--|---|
| 413 | Kriegers flak | | |
| 104 | Tilføj mellem 1) - 10) <i>Insert between 1) - 10)</i> |  | 1) 55°02,899'N 012°56,702'E 2) 55°02,186'N 012°55,930'E 3) 55°01,846'N 012°56,184'E 4) 55°00,626'N 012°59,282'E 5) 54°58,638'N 012°59,465'E 6) 54°56,668'N 013°04,171'E 7) 54°56,805'N 013°06,133'E 8) 54°57,566'N 013°09,792'E 9) 54°57,671'N 013°09,916'E 10) 54°58,328'N 013°09,693'E |

(32/644 2018 og GST, 13. august 2018)

| | | | |
|------------|------------------------|--|------------------------|
| 414 | Femern bælt S | | |
| 104 | Tilføj / <i>Insert</i> |  | 54°22,06'N 011°31,98'E |

(NfS 31-32/2018)

| | | | |
|----------------|---|---|--|
| 415 | Kerteminde Bugt S | | |
| 141 (INT 1370) | Flyt på 1) / <i>Move in 1)</i> til 2) / <i>to 2)</i> |  (1.4.-15.11.) | 1) 55°25,720'N 010°42,550'E 2) 55°25,965'N 010°42,480'E |

(32/649 2018)

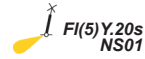
| | | | |
|------------|--|---------------|--------------------------|
| 416 | Egersundbroen | | |
| 154 | Ref.: Søkortrettelser / <i>Chart Corrections</i> 29/611 2018 | | |
| Plan A | Erstat / <i>Replace</i> | ¹² | 54°54,456'N 009°35,970'E |
| | med / <i>with</i> | ²⁵ | |

(32/642 2018)

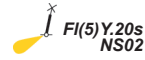
| | | | |
|------------|--|--|--|
| 417 | Kriegers flak | | |
| 188 | Tilføj mellem 1) - 5) <i>Insert between 1) - 5)</i> |  | 1) 54°56,726'N 13°05,004'E ramme / <i>frame</i> 2) 54°56,805'N 13°06,133'E 3) 54°57,566'N 13°09,792'E 4) 54°57,671'N 13°09,916'E 5) 54°58,328'N 13°09,693'E |

(32/644 2018 og GST, 13. august 2018)

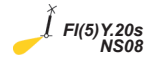
418
188

Adlergrund STilføj på 1) / *Insert in 1)*

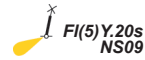
1) 54°43,01'N 014°07,79'E

Tilføj på 2) / *Insert in 2)*

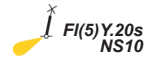
2) 54°33,00'N 013°51,71'E

Tilføj på 3) / *Insert in 3)*

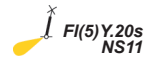
3) 54°33,52'N 014°27,47'E

Tilføj på 4) / *Insert in 4)*

4) 54°32,99'N 014°18,94'E

Tilføj på 5) / *Insert in 5)*

5) 54°31,72'N 014°09,47'E

Tilføj på 6) / *Insert in 6)*

6) 54°29,00'N 014°02,70'E

(NfS 31-32/2018)

HAVNEOPLYSNINGER***www.danskehavnelods.dk*****Egersundbroen**

Anmærkning er udtaget. Anmærkning er opdateret. Plan er opdateret.

(32/642 og 33/665 2018)

Gåbense Lystbådehavn

Anmærkning er tilføjet.

(32/647 2018)

Kaløvig Bådehavn

Afsnittet Havnekontor er opdateret.

(Kaløvig Bådehavn, 15. august 2018)

Karrebæksminde Havn

Anmærkning er udtaget.

(32/654 2018)

Københavns Havn

Anmærkning er udtaget.

(32/657 2018)

Sallingsundbroen

Anmærkning er udtaget.

(32/646 2018)