



SØKORTRETTELSE

DANISH CHART CORRECTIONS

12
2017

Rettelse nr. / Correction no.

97 - 104

Kort / Chart	Rettelse nr. / Correction no.	Kort / Chart	Rettelse nr. / Correction no.
102 (INT 1302)	97	114 (INT 1377)	101
103 (INT 1303)	98	162	102
112 (INT 1380)	99	195	103
113	100	196	104

Søkortrettelser / Danish Chart Corrections

på / via
www.gst.dk

Søkortrettelser indeholder de officielle rettelser til danske, grønlandske og færøske søkort.
Oplysningerne i parentes efter rettelserne refererer til EFS (nr./løbenr. år) eller anden kilde.
*Chart Corrections contains the official corrections to Danish, Greenland and Faroese charts.
The figures in brackets after the corrections refer to EFS (no./serial no. year) or other source.*

Ophavsret









Geodatastyrelsen har ophavsret til sine søkort, havneplaner og nautiske publikationer. Geodatastyrelsens ophavsret omfatter også enhver rettelse af dette materiale som angivet i nærværende publikation.
Ophavsretten omfatter enhver hel eller delvis gengivelse af materialet, herunder ved kopiering og tilgængeliggørelse i oprindelig eller ændret form.
Rettelserne i nærværende publikation må benyttes af den enkelte sejler/navigatør med henblik på opdatering/rettelse af vedkommendes retmæssige eksemplarer af søkort, havneplaner og nautiske publikationer fra Geodatastyrelsen.
Al øvrig benyttelse af rettelserne i nærværende publikation kræver en forudgående skriftlig tilladelse fra Geodatastyrelsen. Anmodning herom sendes til gst@gst.dk.

Copyright

All nautical charts, harbour charts and nautical publications published by the Danish Geodata Agency are protected by copyright. The Danish Geodata Agency's copyright includes any and all corrections to these charts and publications, including the contents of this publication.
The distribution of any partial or complete copy of the above-named charts, publications and corrections, whether by copying or by release of their contents in original or revised form, is prohibited.
The corrections in this publication are permitted for use by individual mariners or navigators in updating or correcting their legal copies of nautical charts, harbour charts and nautical publications published by the Danish Geodata Agency.
Any other use of the contents of this publication requires entry into a written contract with the Danish Geodata Agency. Requests for such contract entry can be sent to gst@gst.dk.

Rettelse nr. /
Correction no.

Kort / Chart

97	Nordby Bugt		
102 (INT 1302)	Tilføj ved  / Insert by 	(1.3.-31.12.)	55°57,94'N 010°38,72'E (12/293 2017)
98	Fehmarn N		
103 (INT 1303)	Tilføj mellem 1) - 12) <i>Insert between 1) - 12)</i>		1) 54°34,98'N 010°48,24'E 2) 54°37,13'N 010°52,35'E 3) 54°38,09'N 010°53,98'E 4) 54°38,43'N 011°00,32'E 5) 54°38,23'N 011°04,43'E 6) 54°37,29'N 011°09,40'E 7) 54°36,51'N 011°12,44'E 8) 54°35,73'N 011°14,21'E 9) 54°31,95'N 011°10,96'E 10) 54°32,83'N 011°07,94'E 11) 54°31,78'N 010°48,77'E 12) 54°34,98'N 010°48,24'E (NfS 07/17)
99	Nordby Bugt		
112 (INT 1380)	Ret  og  på 1) - 4) til <i>Amend  and  in 1) - 4) to</i>	(1.3.-31.12.) 	1) 55°57,923'N 010°36,263'E 2) 55°58,184'N 010°36,863'E 3) 55°57,726'N 010°37,421'E 4) 55°57,457'N 010°36,753'E (12/293 2017)
100	Draget S		
113	Ret på 1) og 2) / <i>Amend in 1) and 2)</i>	(1.4.-31.12.)	1) 55°50,08'N 010°02,20'E 2) 55°49,93'N 010°01,96'E
	til / to	(1.3.-31.12.)	(12/296 2017)
101	As Vig SE		
114 (INT 1377)	Ret / <i>Amend</i>	1.4.-31.12.	55°45,57'N 010°05,19'E
	til / to	(1.3.-31.12.)	(12/295 2017)
102	Grønsund W		
162	Ret / <i>Amend</i>	(15.3.-31.12.)	54°54,45'N 012°02,30'E
	til / to	(1.3.-31.12.)	(12/292 2017)

103

Kieler Bucht E

195

Ref.: Søkortrettelser / Chart Corrections 11/95 2017

Ret område på 1) til et område mellem
2) - 5)*Amend the area in 1) to an area
between 2) - 5)*

- 1) 54°33,60'N 010°48,79'E
- 2) 54°35,335'N 010°49,000'E
ramme / border
- 3) 54°34,980'N 010°48,240'E
- 4) 54°31,780'N 010°48,770'E
- 5) 54°31,793'N 010°49,000'E
ramme / border

(NfS 07/17)

104

Fehmarn N

196

Ref.: Søkortrettelser / Chart Corrections 11/96 2017

Ret område på 1) til et område mellem
2) - 13)*Amend the area in 1) to an area
between 2) - 13)*

- 1) 54°33,60'N 010°48,79'E
- 2) 54°34,98'N 010°48,24'E
- 3) 54°37,13'N 010°52,35'E
- 4) 54°38,09'N 010°53,98'E
- 5) 54°38,43'N 011°00,32'E
- 6) 54°38,23'N 011°04,43'E
- 7) 54°37,29'N 011°09,40'E
- 8) 54°36,51'N 011°12,44'E
- 9) 54°35,73'N 011°14,21'E
- 10) 54°31,95'N 011°10,96'E
- 11) 54°32,83'N 011°07,94'E
- 12) 54°31,78'N 010°48,77'E
- 13) 54°34,98'N 010°48,24'E

(NfS 07/17)

HAVNEOPLYSNINGER

www.danskehavnelods.dk

Agger Havn

Plan er opdateret. Afsnittet Fartbegrænsning er opdateret. Nyt afsnit Havneområde er tilføjet.

(11/279 2017)

Doverodde Havn

Anmærkning er tilføjet. Plan er opdateret. Afsnittet Fartbegrænsning er opdateret. Nyt afsnit Havneområde er tilføjet.

(11/279 og 12/294 2017)

Glyngøre Havn

Anmærkning er opdateret.

(12/290 2017)

Næstved Svingbro

Afsnittene Besejling, Åbningstider og Generelle bestemmelser er opdateret. Nye afsnit Brovagtens beføjelser, Kommunikation og Signaler fra bro er tilføjet.

(12/297 2017)

www.gronlandskehavnelods.dk

Upernavik Kujalleq (Søndre Upernavik)

Plan er opdateret. Afsnittet Havnen er opdateret.

(Orbicon, 24. marts 2017)

Den danske Havnelods, Erhvervshavne

Side 6 - Agger Havn

Opdater plan og afsnittet Fartbegrænsning og tilføj nyt afsnit Havneområde i overensstemmelse med www.danskehavnelods.dk.

(11/279 2017)