



SØKORTRETTELSER

DANISH CHART CORRECTIONS

33
2012

Rettelse nr. / Correction no. 286 - 293

Kort / Chart	Rettelse nr. / Correction no.	Kort / Chart	Rettelse nr. / Correction no.
80 (INT 1011)	286	141 (INT 1370)	290
104	287	160	291
114 (INT 1377)	288	164	292
131 (INT 1331)	289	197	293

Søkortrettelser / Chart Corrections

på / via

www.kms.dk

"Søkortrettelser" indeholder de officielle rettelser til danske, grønlandske og færøske søkort.

Oplysningerne i parentes efter rettelserne refererer til EFS (nr./løbenr. år) eller anden kilde.

"Chart Corrections" contains the official corrections to Danish, Greenland and Faroese charts.

The figures in brackets after the corrections refer to EFS (no./serial no. year) or other source.

© Kort & Matrikelstyrelsen 2012

Gengivelse er tilladt med tydelig kildeangivelse.

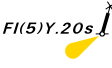
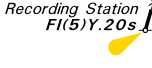


Havneplaner mærket "© Kort & Matrikelstyrelsen" må ikke gengives eller reproducere medmindre der foreligger skriftlig tilladelse hertil.

Reproduction is permitted with clear source indication.

Port plans labelled "© Kort & Matrikelstyrelsen" must not be reproduced or duplicated unless there is written consent.

**Rettelse nr. /
Correction no.**

Kort / Chart

286 80 (INT 1011)	Suðeroi WNW Tilføj på 1) - 5) Insert in 1) - 5)	○ Recording Station	1) 61°40,389'N 008°27,489'W 2) 61°37,397'N 008°32,545'W 3) 61°33,605'N 008°37,703'W 4) 61°45,013'N 009°19,975'W 5) 61°38,880'N 008°49,100'W
(33/848 2012)			
287 104	Falster E. Kadetrenden N Tilføj / Insert	⦿	54°43,568'N 012°23,231'E
(33/828 2012)			
288 114 (INT 1377)	Fyns Hoved W Ref. Søkortrettelser / Chart Corrections 32/284 2012 Ret / Amend til / to Ret 4 Rec. St. til Amend 4 Rec. St. to	 	55°37,2'N 010°34,9'E
(32/813 2012)			
289 131 (INT 1331)	Råå NW Flyt fra 1) til 2) Move from 1) to 2)	⊕	1) 56°00,086'N 012°43,437'E 2) 56°00,080'N 012°43,247'E
(Ufs 413/8100 2012)			
290 141 (INT 1370)	Fyns Hoved W Ref. Søkortrettelser / Chart Corrections 32/285 2012 Ret / Amend til / to Ret 4 Rec. St. til Amend 4 Rec. St. to	 	55°37,2'N 010°34,9'E
(32/813 2012)			
291 160	Fejø. Dybvig Havn Udtag / Delete	(Fejø Havn)	54°56,78'N 011°26,73'E
(32/825 2012)			
292 164 Plan A	Næstved Havn Erstat plan med medfølgende plan Replace the plan by accompanying plan		
(Næstved Havn, 21. august 2012)			

293
197Falster E. Kadetrenden N
Udtag / Delete18_g

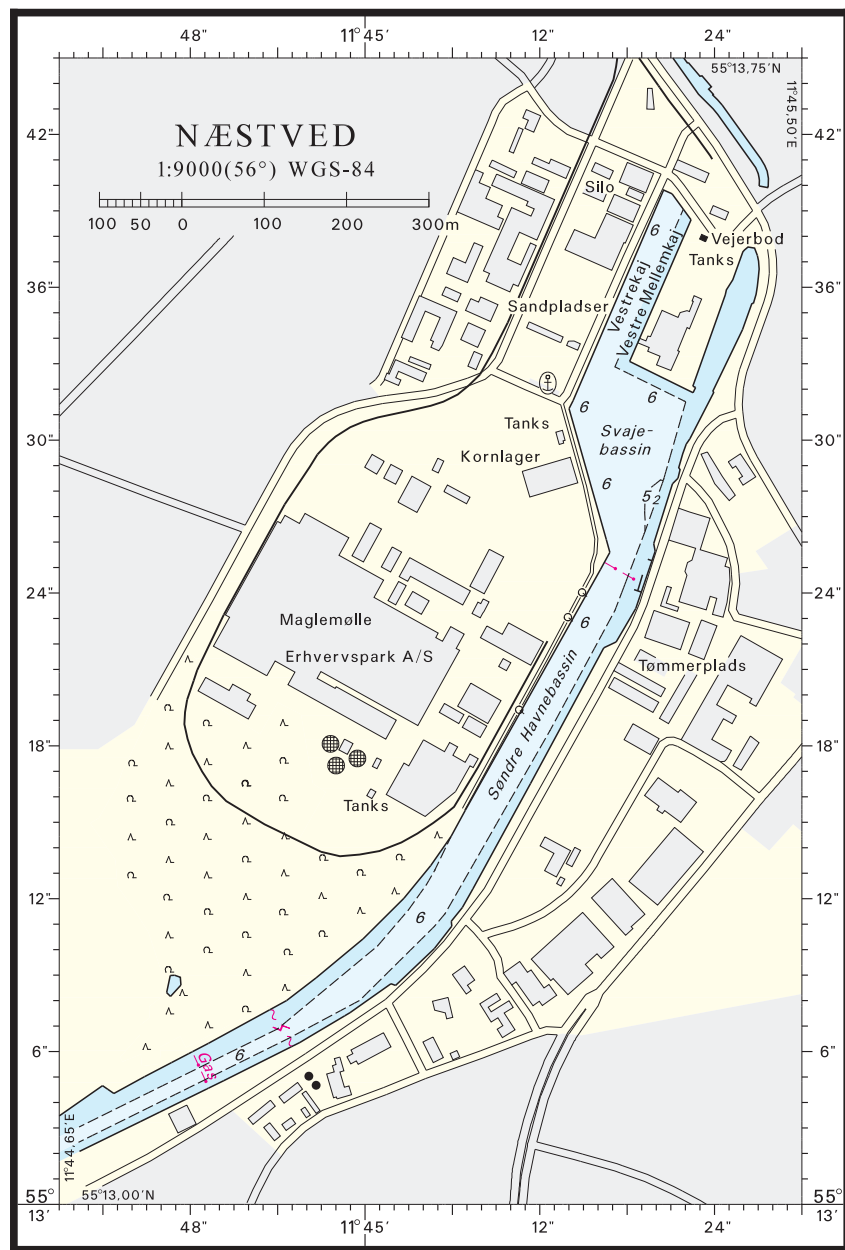
54°43,597'N 012°23,242'E

Tilføj / Insert

17_{Wk}

54°43,568'N 012°23,231'E

(33/828 2012)



HAVNEOPLYSNINGER

www.danskehavnelods.dk

Askø Havn

Afsnittene Havneområde og Særlige bestemmelser tilføjet.

Plan opdateret med havnegrænse.

(32/824 2012)

Kragenæs Havn

Afsnittet Havneområde opdateret. Afsnittet Særlige bestemmelser tilføjet.

Plan opdateret med havnegrænse.

(32/827 2012)

Dybvig Havn

Navneændring. Afsnittet Havneområde opdateret. Afsnittet Særlige bestemmelser tilføjet.

Plan opdateret med havnegrænse.

(32/825 2012)

Københavns Havn

Anmærkning tilføjet.

(33/833 2012)

Femø Havn

Afsnittet Særlige bestemmelser opdateret.

Afsnittet Havneområde tilføjet.

Plan opdateret med havnegrænse.

(32/823 2012)

Langelandsbroen

Anmærkning opdateret.

(33/836 2012)

Næstved Havn

Plan opdateret.

(Næstved Havn, 21. august 2012)

Hammerhavnen

Anmærkning opdateret.

(33/829 og 830 2012)

Vejle Lystbådehavn

Anmærkning udtaget.

(33/837 2012)

Hellerup Lystbådehavn

Anmærkning tilføjet.

(33/832 2012)

Vesterby Havn

Afsnittet Havnen opdateret. Afsnittene Havneområde og Særlige bestemmelser tilføjet.

Plan opdateret med havnegrænse.

(32/826 2012)

Den danske Havnelods, Erhvervshavne

Side 348 - Næstved Havn

Opdater planen i overensstemmelse med

www.danskehavnelods.dk

(Næstved Havn, 21. august 2012)

UDGIVELSER / PUBLICATIONS
Nye udgaver udkommer / New editions to be published

Kort / Chart	Titel og bemærkninger / Title and remarks	Skala / Scale	Udgave Edition
112 (INT 1380)	<p>Kattegat. Århus Bugt</p> <p>Kortet forventes udgivet ultimo november 2012. Med udgivelsen vil tidligere udgave af kortet blive annulleret.</p> <p><i>The chart is scheduled for publication at the end of November 2012. On publication the former edition of the chart will be cancelled.</i></p>	1:75 000	16 2012
122	<p>Kattegat. Ålborg Bugt</p> <p>Kortet forventes udgivet ultimo november 2012. Med udgivelsen vil tidligere udgave af kortet blive annulleret.</p> <p><i>The chart is scheduled for publication at the end of November 2012. On publication the former edition of the chart will be cancelled.</i></p>	1:75 000	7 2012
124	<p>Kattegat. S for Anholt</p> <p>Ⓐ Indsejling til Grenaa Ⓑ Anholt</p> <p>Kortet forventes udgivet ultimo november 2012. Med udgivelsen vil tidligere udgave af kortet blive annulleret.</p> <p><i>The chart is scheduled for publication at the end of November 2012. On publication the former edition of the chart will be cancelled.</i></p>	1:75 000 1:25 000 1:7 500	7 2012
128 (INT 1379)	<p>Kattegat. Samsø Bælt</p> <p>Kortet forventes udgivet ultimo november 2012. Med udgivelsen vil tidligere udgave af kortet blive annulleret.</p> <p><i>The chart is scheduled for publication at the end of November 2012. On publication the former edition of the chart will be cancelled.</i></p>	1:75 000	12 2012
129	<p>Kattegat, SE-lige del</p> <p>Kortet forventes udgivet ultimo november 2012. Med udgivelsen vil tidligere udgave af kortet blive annulleret.</p> <p><i>The chart is scheduled for publication at the end of November 2012. On publication the former edition of the chart will be cancelled.</i></p>	1:75 000	7 2012